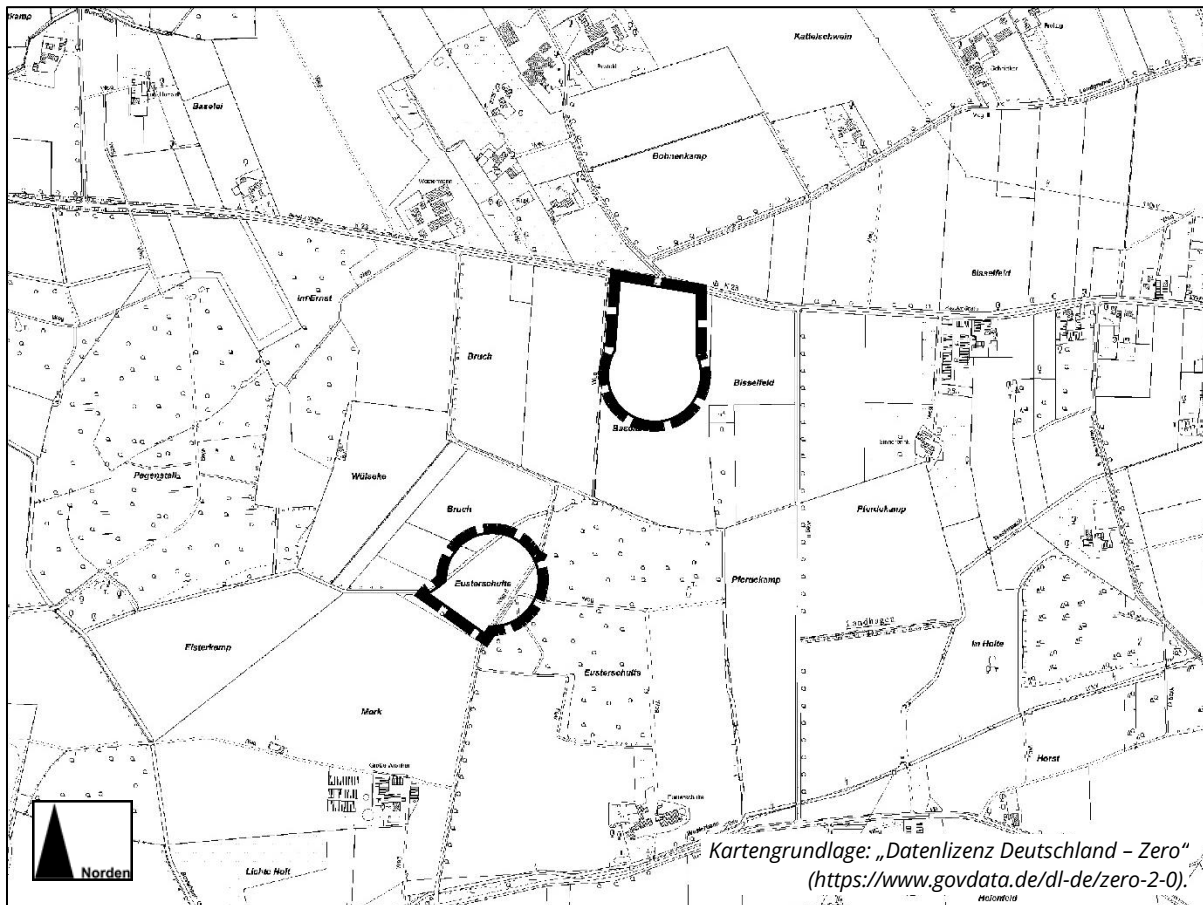


## 34. Änderung des Flächennutzungsplanes „Windräder im Eichelgarten“

**Ortsteil:** Wadersloh  
**Plangebiet:** Basel - „Am Baseler Holz“



### Begründung

#### Verfahrensstand: Entwurf

Beteiligung der Öffentlichkeit gem. § 3 (2) BauGB, der Behörden und sonstiger Träger öffentlicher Belange gem. § 4 (2) BauGB sowie Nachbarkommunen gem. § 2 (2) BauGB

#### Verfasser:

Drees & Huesmann Stadtplaner PartGmbH  
Vennhofallee 97, 33689 Bielefeld  
Tel 05205-72980; Fax -22679  
E-Mail: [info@dhp-sennestadt.de](mailto:info@dhp-sennestadt.de)

19.06.2024

## Inhaltsverzeichnis

<b>1</b>	<b>Anlass und Ziele der Planung</b> .....	<b>2</b>
<b>2</b>	<b>Verfahren</b> .....	<b>5</b>
<b>3</b>	<b>Räumlicher Geltungsbereich</b> .....	<b>5</b>
<b>4</b>	<b>Situationsbeschreibung</b> .....	<b>5</b>
<b>5</b>	<b>Planungsrechtliche Vorgaben</b> .....	<b>6</b>
5.1	Ziele der Raumordnung.....	6
5.1.1	Landesplanung NRW – Landesentwicklungsplan (LEP) .....	7
5.1.2	Regionalplanung.....	11
5.1.3	Raumordnungsplan zum Hochwasserschutz .....	19
5.2	Flächennutzungsplan .....	21
5.3	Landschaftsplanung .....	23
<b>6</b>	<b>Belange des Städtebaus / Konzeptbeschreibung</b> .....	<b>26</b>
<b>7</b>	<b>Planungsrechtliche Darstellungen</b> .....	<b>27</b>
7.1	Art der baulichen Nutzung .....	27
<b>8</b>	<b>Belange der Ver- und Entsorgung</b> .....	<b>29</b>
8.1	Trinkwasser / Löschwasser .....	29
8.2	Schmutzwasser / Niederschlagswasser .....	29
<b>9</b>	<b>Belange der Erschließung</b> .....	<b>29</b>
9.1	Verkehrstechnische Erschließung .....	29
9.2	Elektrizität / Kommunikationstechnische Erschließung .....	30
<b>10</b>	<b>Belange der Umwelt</b> .....	<b>30</b>
10.1	Umweltprüfung / Umweltbericht / Allgemeine Vorprüfung des Einzelfalls nach UVPG.....	30
10.2	Naturschutzrechtliche Eingriffsregelung .....	31
10.3	Artenschutz .....	31
<b>11</b>	<b>Auswirkungen der Planung</b> .....	<b>33</b>
11.1	Immissionsschutz.....	33
11.2	Belange des Bodenschutzes .....	33
11.3	Belange des Klimaschutzes .....	33
11.4	Belange des Denkmalschutzes .....	33
11.5	Altlasten / Kampfmittel.....	34
11.6	Rückbau.....	34
<b>12</b>	<b>Flächenbilanz</b> .....	<b>34</b>

## Anlagen

### Teil B

- als Umweltbericht zur 34. Änderung des Flächennutzungsplanes der Gemeinde Wadersloh „Windräder im Eichelgarten“: „Allgemeine Vorprüfung des Einzelfalls zum Windenergieprojekt "Wadersloh Eichelgarten" Bau und Betrieb von zwei Windenergieanlagen (WEA) in der Gemeinde Wadersloh, Kreis Warendorf Büros Stelzig, Landschaft I Ökologie I Planung I, Soest (05/2024), zugleich Bestandteil des immissionsschutzrechtlichen Genehmigungsverfahren
- als Artenschutzrechtlicher Fachbeitrag zur 34. Änderung des Flächennutzungsplanes der Gemeinde Wadersloh „Windräder im Eichelgarten“: „Fachbeitrag zur Artenschutzrechtlichen Prüfung zum Windenergieprojekt "Wadersloh Eichelgarten" Bau und Betrieb von zwei Windenergieanlagen (WEA) in der Gemeinde Wadersloh, Kreis Warendorf es Büros Stelzig, Landschaft I Ökologie I Planung I, Soest (04/2024), zugleich Bestandteil des immissionsschutzrechtlichen Genehmigungsverfahren

### Abbildungsverzeichnis

Abbildung 1: Lage des Änderungsbereiches mit seinen zwei Teilflächen im Luftbild .....	6
Abbildung 2: Auszug Regionalplan Münsterland 2014 mit markierter Lage der Teilbereiche der Änderung .....	12
Abbildung 3: Legende Regionalplan Münsterland 2014.....	13
Abbildung 4: Entwurf 2022 Regionalplan Münsterland mit markierter Lage der Teilbereiche der Änderung.....	15
Abbildung 5: Legende Entwurf 2022 Regionalplan Münsterland.....	16
Abbildung 6: Ausschnitt aus dem Flächennutzungsplan der Gemeinde Wadersloh mit Teilflächen des Änderungsbereiches, ohne Maßstab.....	21
Abbildung 7: Landschaftsplan „Wadersloh“ des Kreises Warendorf mit Lage des Änderungsbereiches.....	25
Abbildung 8: Konzept und Baustraße zu den WEA-Standorten .....	26
Abbildung 9: Geplante Darstellung der 34. Änderung des Flächennutzungsplans der Gemeinde Wadersloh mit Teilflächen des Änderungsbereiches .....	27
Abbildung 10: Legende zur geplanten Darstellung der 34. Änderung des Flächennutzungsplans der Gemeinde Wadersloh.....	28

## Begründung zur 34. Änderung des Flächennutzungsplanes Gemeinde Wadersloh „Windräder im Eichelgarten“

---

**Ortsteil:** Wadersloh  
**Plangebiet:** „Am Baseler Holz“

---

**Verfahrensstand:** **Entwurf** - Beteiligung der Öffentlichkeit gem. § 3 (2) BauGB sowie Beteiligung der Behörden und der sonstigen Träger öffentlicher Belange gem. § 4 (2) BauGB und Nachbargemeinden gem. § 2 (2) BauGB

---

### 1 Anlass und Ziele der Planung

Anlass für die Änderung des Flächennutzungsplanes der Gemeinde Wadersloh ist die Planung zur Errichtung zweier Windenergieanlagen (WEA) nordwestlich der Ortslage Wadersloh im Bereich Basel - „Am Baseler Holz“. Die Anlagen sollen südlich der Baseler Straße gebaut werden. Der Vorhabenträger hat die Voruntersuchungen und gutachterlichen Stellungnahmen für die Anlagengenehmigung nach Bundesimmissionsschutzgesetz (BImSchG) abgeschlossen bzw. eingeholt. Ein Antrag auf immissionsrechtliche Genehmigung nach Bundesimmissionsschutzgesetz (BImSchG) für die Windenergieanlagen ist noch nicht gestellt.

Planungsrechtlich ergibt sich in der Gemeinde die folgende Situation: Das förmliche Aufhebungsverfahren der Konzentrationszonen für die Windenergie im Gemeindegebiet ist beschlossen worden. Die Gemeinde hat damit dokumentiert, dass sie keine Ausschlussflächenplanung mehr betreiben möchte. Damit wären Anträge nach § 35 (1) Nr. 5 BauGB privilegiert zu behandeln.

Die Gemeinde Wadersloh möchte jedoch den Windenergieausbau nach wie vor auf eine planungsrechtliche Basis mit Bauleitplanung stellen. Auch der Vorhabenträger wünscht sich bauleitplanungssichere Standorte. Somit ist ein entsprechendes Bauleitplanverfahren anzustoßen und als Positivflächen-Planung für Windenergieanlagen durchzuführen. So sind zwar im Sinne einer *Alternativenprüfung* viele potenzielle Standorte für Windenergieanlagen im gesamten Außenbereich der Gemeinde Wadersloh denkbar und vorhanden. Die Gemeinde möchte jedoch mit der Positivflächen-Planung eine gewisse „räumliche Steuerung“ auf konfliktärmere, verfügbare und realisierbare Standorte und Fläche bewirken.

Vor diesem Hintergrund ergeben sich zwei Ausgangspunkte für die Bauleitplanung.

Für den Fall, dass der Kreis Warendorf als zuständige Genehmigungsbehörde für Windenergieanlagen weiterhin das *Konzentrationsflächen-/Ausschlussflächenkonzept der Gemeinde Wadersloh* anwendet, ist sicherzustellen, dass die Anträge/Antragsstandorte nicht abgelehnt werden. Dies bedingt eine Positivflächenplanung i. S. einer Ergänzung des bisherigen Konzeptes für die nun beantragten Flächen. Kommunen können einzelne „Positivflächen“ für die Windenergie nach § 245e Absatz 1 Satz 6ff. BauGB über die eigenen Konzentrationszonen hinaus ausweisen.

Nach der FAQ-Sammlung zum Windenergieausbau des Landes Nordrhein-Westfalen wird erwartet, dass sich diese Positiv-Planungsflächen in das regionale Plankonzept zur Darstellung

von Windenergiebereich (im Falle Wadersloh dem Entwurf 2022 zum Regionalplan „Münsterland“) integrieren lassen.

Nach § 245e Absatz 1 Satz 3ff. BauGB kann bei der Darstellung von zusätzlichen Flächen im Flächennutzungsplan von dem Planungskonzept der ursprünglichen Konzentrationszonenplanung abgewichen werden, sofern die Grundzüge der Planung erhalten werden. Hierbei ist eine Flächengröße relevant:

[...] Satz 3: *„Dabei kann von dem Planungskonzept, das der Abwägung über bereits dargestellte Flächen zu Grunde gelegt wurde, abgewichen werden, sofern die Grundzüge der Planung erhalten werden. Von der Wahrung der Grundzüge der bisherigen Planung ist regelmäßig auszugehen, wenn Flächen im Umfang von nicht mehr als 25 Prozent der schon bislang dargestellten Flächen zusätzlich dargestellt werden. § 249 Absatz 6 bleibt unberührt.“*

Hierzu führt die FAQ-Sammlung zum Windenergieausbau des Landes Nordrhein-Westfalen aus:

*„Von der Wahrung der Grundzüge der bisherigen Planung ist regelmäßig auszugehen, wenn Flächen im Umfang von nicht mehr als 25 Prozent der schon bislang dargestellten Flächen zusätzlich dargestellt werden. Auch zusätzliche Ausweisungen, die mehr als 25 Prozent der bisherigen Flächen umfassen, sind möglich – hierbei besteht jedoch ein erhöhtes Begründungserfordernis. Nach der Rechtsprechung des BVerwG vollzieht sich die Planung von Konzentrationszonen abschnittsweise (vergleiche BVerwG, Beschluss vom 15.9.2009 – 4 BN 25.09). In einem ersten Arbeitsschritt sind diejenigen Bereiche als "Tabuzonen" zu ermitteln, die für die Nutzung der Windenergie nicht zur Verfügung stehen. Die Tabuzonen lassen sich in harte und weiche Tabuzonen untergliedern (vergleiche BVerwG, Urteil vom 21.10.2004 – 4 C 2.04). Die Potenzialflächen, die nach Abzug der harten und weichen Tabuzonen übrig bleiben sind in einem weiteren Arbeitsschritt mit den öffentlichen Belangen, die gegen die Ausweisung eines Landschaftsraums als Konzentrationszone sprechen, abzuwägen (BVerwG, Urteil vom 13.12.2012 – 4 CN 1.11). So dürfte es bspw. im Einzelfall möglich sein, auch mehr als 25 Prozent der bisherigen Flächen auszuweisen, wenn diese Flächen bereits als Potenzialflächen bewertet wurden. Auch die Positivflächen sind Windenergiegebiete im Sinne des § 2 Nr. 1 WindBG. Es wird den Gemeinden empfohlen, die zusätzlichen Positivflächen im Flächennutzungsplan als Sonderbauflächen bzw. Sondergebiete mit der Zweckbestimmung Windenergie auszuweisen.“*

*(FAQ „Windenergieausbau“, Land NRW, S. 3f. [https://landesplanung.nrw.de/system/files/media/document/file/2023-02-27-planungshilfe\\_windenergieausbau\\_nrw.pdf](https://landesplanung.nrw.de/system/files/media/document/file/2023-02-27-planungshilfe_windenergieausbau_nrw.pdf) am 23.11.2023)*

Diese Flächengröße ist also nur bei einer vorliegenden und auch angewendeten Konzentrationsflächenplanung relevant. Die frühere Konzentrationsflächenplanung der Gemeinde Wadersloh aus dem Jahr 2015 umfasste drei Flächen mit insgesamt 74,6 ha. Die hier nun geplante Darstellung umfasst rd. 7,5 ha. Damit wäre ein Anteil von rd. 10 % an den früheren Konzentrationszonen erreicht.

Im Fall der Aufhebung der Konzentrationsflächenplanung und -darstellung im FNP der Gemeinde Wadersloh gibt es diese Zonen bzw. das zugrunde liegende schlüssige gemeindeweite Konzept nicht mehr, nur die *berücksichtigten Flächen in der Regionalplanung*. In diesem Zusammenhang taucht die Frage auf, ob Windenergievorhaben auch vor Abschluss eines Planverfahrens zur Ausweisung von Windenergiegebieten zugelassen werden können. Die FAQ zur Windenergie des Landes NRW führen hierzu aus: *„§ 245e Absatz 4 BauGB regelt ab dem 1. Februar 2023, dass Windenergievorhaben eine Ausschlusswirkung von Konzentrationszonen nicht entgegengehalten werden kann, wenn für den Planentwurf bereits eine Beteiligung nach § 3 Absatz 2, § 4 des Baugesetzbuchs oder § 9 Absatz 2 des Raumordnungsgesetzes durchgeführt wurde und anzunehmen ist, dass das Vorhaben den künftigen*

*Ausweisungen entspricht. Dies gilt sowohl im Rahmen der kommunalen Planung (Erweiterung kommunaler Konzentrationszonen & Positivplanung) sowie der Regionalplanung bei Ausweisung von Windenergiegebieten.“*

Die Beteiligungsverfahren zum Entwurf 2022 des Regionalplanes „Münsterland“ wurde im I/II. Quartal 2023 durchgeführt (StoryMap zur Änderung des Regionalplans Münsterland unter <https://www.giscloud.nrw.de/regionalplan-muensterland.html>, abgerufen am 01.02.2023)

Bezüglich der berücksichtigten Flächen der Regionalplanung und der kommunalen Bauleitplanung von zusätzlichen Positiv-Flächen bestimmt der § 249 (1) Satz 4 BauGB:

*„(4) Die Feststellung des Erreichens eines Flächenbeitragswerts oder Teilflächenziels steht der Ausweisung zusätzlicher Flächen für Vorhaben nach § 35 Absatz 1 Nummer 5, die der Erforschung, Entwicklung oder Nutzung der Windenergie dienen, nicht entgegen.“*

Der Entwurf 2022 des Regionalplans Münsterland stellt hierzu klar (S.112):

*„Die nachfolgenden Planungs- und Zulassungsebenen haben im Rahmen ihrer Verfahren die Ziele der Raumordnung zu beachten. Die Anpassung der kommunalen Windenergieplanungen auf der Ebene der kommunalen Bauleitplanung erfolgt im Rahmen des raumordnungsrechtlichen Anpassungsverfahrens nach § 34 LPlG NRW. Auch außerhalb der festgelegten Windenergiegebiete können Kommunen weiterhin Bauleitplanverfahren zur Darstellung bzw. Festsetzung von zusätzlichen Flächen für die Nutzung der Windenergie durchführen, ohne dabei die Anforderungen einer Konzentrationszonenplanung erfüllen zu müssen. Die Feststellung des Erreichens des Flächenbeitragswerts steht dem nicht entgegen. Eine Übernahme von zusätzlichen kommunalen Flächen für die Windenergienutzung in den Regionalplan ist nicht erforderlich, solange der regionale Flächenbeitragswert erfüllt ist.“*

Damit kann die Gemeinde Wadersloh in beiden Fällen Bauleitplanung für Windenergieanlagen außerhalb der Flächen der Regionalplanung (die auf ursprünglichen Konzentrationsflächen der Gemeinde aufbauen) betreiben.

Da sich das Planverfahren gegenwärtig im „Nebeneinander“ vom Entwurf von Windenergiegebieten im Regionalplan (Entwurf) Vorranggebieten gem. § 7 Absatz 3 Satz 2 Nr. 1 i. V. m mit Satz 2 Nr. 3 ROG und Konzentrationsflächenplanungen gem. § 35 Absatz 3 Satz 3 BauGB bewegt, ist eine Berücksichtigung von § 245e BauGB im Sinne der o. g. Anteilsbetrachtung sinnvoll. Das Verfahren befindet sich zum Zeitpunkt des möglichen Feststellungsstellungsbeschlusses durch den Rat der Gemeinde Wadersloh aber in einem Zeitfenster, in dem die Feststellung der Zielerreichungswerte für die Teilregion Regionalplan Münsterland durch die Bezirksregierung Münster und die zuständige Regionalplanung mit abschließender Darstellung von Windenergiebereichen erfolgt. Damit wäre der § 249 BauGB einschlägig. Für den Entwurf der Flächenkulisse des Regionalplanes ist bereits eine Beteiligung durchgeführt worden und so muss dieser Planentwurf zur Zielerreichung als Ziel der Regionalplanung berücksichtigt werden. Vor diesem Hintergrund ist es sinnvoll eine Planung zu betreiben, die auch den § 249 BauGB gewissermaßen „vorwegnimmt“. Hierbei ist zu beachten, dass maßgeblich das Recht anzuwenden ist, das zum Zeitpunkt des Feststellungsbeschluss zur Änderung des Flächennutzungsplans gilt.

## 2 Verfahren

Wird im weiteren Verfahren nach Durchführung der Frühzeitigen Beteiligung und Offenlage ergänzt.

## 3 Räumlicher Geltungsbereich

Der rd. 7,5 ha große Änderungsbereich, bestehend aus zwei Teilflächen, liegt nordwestlich des Ortsteiles Wadersloh im Bereich Westheide – Basel Richtung der Ortslage Sünninghausen (Stadt Oelde). Hierbei ist der nördliche Teilbereich rd. 4,5 ha und der südliche Teilbereich rd. 3,0 ha groß.

Er umfasst in der Flur 51 (Gemarkung Wadersloh) die Flurstücke 4 teilw. (nördliche Teilfläche) sowie in der Flur 52 (Gemarkung Wadersloh) die Flurstücke 8 vollumfänglich und 7, 9, 17 und 22 teilweise. Die Abgrenzung des Geltungsbereiches mit den beiden Teilflächen ist der Planzeichnung zu entnehmen. Siehe hierzu auch Abbildung 1.

Vor dem Hintergrund der vorstehend beschriebenen zwei Fallgestaltungen zu zusätzlichen Flächen für die Windenergie durch die kommunale Bauleitplanung sollen die Positiv-Planungen und ihre Darstellung im Flächennutzungsplan möglichst flächensparsam und zielgerichtet vorgenommen werden. In diesem Zusammenhang werden die Flächen nicht mehr (nur) entlang von Flurstücksgrenzen abgegrenzt, sondern „flächensparend“ in Bezug zu den Vorhaben selbst: Es werden die Flächen als Bauflächen in die Darstellung des FNP einbezogen, die für den Rotor (als sog. „Rotor-In“-Flächen) und für Erschließungs-/Kranflächen benötigt werden. Die Abgrenzung für die 34. Änderung mit den beiden Teilflächen ist der Abbildung 1 zu entnehmen.

## 4 Situationsbeschreibung

Die beiden Teilbereiche liegen beide auf intensiv genutzten Agrarflächen in der „Bauerschaft“ Basel, nordwestlich der Ortslage Wadersloh, die rd. 2,5 km entfernt ist. In den Rand- bzw. Rotorbereichen der südlichen Teilfläche der Änderung befinden sich darüber hinaus im Westen ein Entwässerungsgraben als Zufluss zum Boxelbach im Südwesten. Am östlichen Rand überstreicht die Rotorfläche ein Waldstück.

Während die nördliche Teilfläche leicht nach Süden geneigt ist, zeichnet sich die südliche Teilfläche durch eine nach Südwesten stärker abfallende Topographie aus.

Die nächstgelegene Konzentrationszone der Ausschlussflächenplanung der Gemeinde Wadersloh aus dem Jahr 2015 ist der Änderungsbereich E „Schmiesbach“, der südwestlich rd. 1,0 km entfernt liegt. In dieser Fläche sind 2017 zwei Anlagen realisiert worden. Hierbei handelt es sich um 3 MW-Anlagen mit einer Nabenhöhe von 149,0 m und ein Rotorradius von 115,7 m = Gesamthöhe rd. 206,8 m. (Angaben Datenbank des Landesamtes für Natur, Umwelt und Verbraucherschutz LANUV NRW, <https://www.energieatlas.nrw.de/site/planungskarten/wind>, abgerufen am 01.02.2024)



Abbildung 1: Lage des Änderungsbereiches mit seinen zwei Teilbereichen im Luftbild ([www.tim-online.nrw.de](http://www.tim-online.nrw.de), „Datenlizenz Deutschland – Zero“ (<https://www.govdata.de/dl-de/zero-2-0>)) (Darstellung ohne Maßstab)

## 5 Planungsrechtliche Vorgaben

### 5.1 Ziele der Raumordnung

Bauleitpläne sind gemäß § 1 (4) BauGB den Zielen der Raumordnung anzupassen. Den in der Raumordnung in NRW relevanten Ebenen Landesentwicklungsplanung und Regionalplanung in den Regierungsbezirken kommt nach den bundesgesetzlichen Vorgaben des sog. „Sommer-Paketes“ 2022 eine zentrale Aufgabe in der Flächenplanung für Windkraft zu. Nach den bundesgesetzlichen Vorgaben (Windenergieflächenbedarfsgesetz) ist ab dem 01.02.2024 die „Steuerung“ der Ausweisung von Windenergiebereichen (WEB) Aufgabe der Länder mit der Vorgabe einen bestimmten Flächenanteil der jeweiligen Landesfläche für die Nutzung der Windenergie nachzuweisen. In NRW sind als Flächenbeitragswert 1,1 % der Landesfläche bis zum 31.12.2027 und 1,8 % bis zum 31.12.2032 auszuweisen. Dieses setzt das Land NRW mit Zielen und Grundsätzen im Landesentwicklungsplan um. Die Erreichung der Flächenziele hat das Land dagegen auf die Regionalplanung verlagert.

Daraus ergibt sich eine für die Planung in Wadersloh vorzunehmende Betrachtung der Auswirkungen in der Übergangszeit von der geplanten Aufhebung der Windenergiebereiche mit Ausschlusswirkung gem. § 35 (3) Satz 3 BauGB in Wadersloh und der im Entwurf 2022 des Regionalplans Münsterland vorgesehenen Windenergiebereiche nach Windenergieflächenbedarfsgesetz (WindBG).



Bei der 34. Änderung des Flächennutzungsplanes der Gemeinde Wadersloh im Eichelgarten handelt es um eine sog. „Positiv-Planung“ außerhalb von Windvorranggebieten bzw. Windenergieflächen gem. § 2 WindBG der Regionalplanung (Entwurf 2022 Regionalplan „Münsterland“). Für eine solche Positiv-Planung sind im Weiteren auf der Ebene und Tiefe der Flächennutzungsplanung die Konfliktbetrachtung gegenüber öffentlichen Belangen, einer geordneten städtebaulichen Entwicklung vorzunehmen und zu prüfen und u. a. die Beachtung der Ziele der Raumordnung (Landes- und Regionalplanung) zu berücksichtigen.

### 5.1.1 Landesplanung NRW – Landesentwicklungsplan (LEP)

Der Landesentwicklungsplan (LEP) Nordrhein-Westfalen bestimmt die Ziele und Grundsätze der Landesplanung in NRW, die die Kommune in ihren Planungen zu beachten (Ziele) oder zu berücksichtigen (Grundsätze) hat.

Der derzeit gültige LEP NRW vom 08.02.2017 in der Fassung seiner seit dem 06.08.2019 geltenden Änderung wird bezüglich des Einsatzes erneuerbarer Energien und damit auch der Windenergie erneut geändert (2. Änderung).

In der 2. Änderung des LEP zum Ausbau der Erneuerbaren Energien (gem. der Bekanntmachung im Gesetz- und Verordnungsblatt (GV. NRW. Ausgabe 2024 Nr. 11 vom 30.4.2024, Zweite Verordnung zur Änderung der Verordnung über den Landesentwicklungsplan Nordrhein-Westfalen) wird der Erlass zum LEP bezüglich Erneuerbaren Energien vom 28.12.2022 weiter konkretisiert und umgesetzt. Hierbei werden die folgenden, für die Windenergie relevanten Zielsetzungen und Grundsätze aufgestellt, die für die kommunale Bauleitplanung in Wadersloh für die Planung „Windkraft Wadersloh-Süd“ zu berücksichtigen sind:

<b>Ziel (Z)</b> <b>Grundsatz (G)</b> <i>(Quelle für die zitierten Ziele und Grundsätze:                      Gesetz- und Verordnungsblatt (GV. NRW.)                      Ausgabe 2024 Nr. 11 vom 30.4.2024,                      Zweite Verordnung zur Änderung der Verordnung                      über den Landesentwicklungsplan Nordrhein-Westfa-                      len,                      Hervorhebung durch Drees Huesmann Planer)</i>	<b>Erläuterungen</b> <b>Abwägung, Prüfung</b>
<p><i>10.2-6 Ziel Windenergienutzung in Waldbereichen</i></p> <p><i>Regionalplanerisch festgelegte Waldbereiche können für die Windenergienutzung in Anspruch genommen werden, sofern es sich um Nadelwald handelt. Ausgenommen hiervon sind Naturschutzgebiete, Nationalparke, Nationale Naturmonumente, Naturwaldzellen, Wildnisentwicklungsgebiete sowie Natura 2000-Gebiete.</i></p>	<p>Hieraus ist im Falle des Überstreichens von Rotoren von Waldflächen eine Prüfung von regionalplanerischen dargestellten Waldflächen bei der Planung abzuleiten, da die Rotoren bei der Positiv-Planungen in der Gemeinde Wadersloh als Rotor-In-Fläche vorzusehen sind. Im Fall des Waldes bezüglich der südlichen Teilfläche handelt es sich nach dem Waldflächenkataster des Landesbetrieb Wald+Holz um Mischwald. Bei der in dem Waldbereich dargestellten Bauflächen für den Rotor handelt es sich um eine Fläche zum Überstreichung durch den Rotor. Die geplante Anlage hat eine Nabenhöhe von 166,6 m und einen Rotorradius von 80,0 m. Somit verbleiben unterhalb des Rotors am tiefsten Punkt (Mast) ein Raum in der Höhe von 86,6 m frei, nach außen zum Rand der Baufläche hin zunehmend mehr. Hieraus ist</p>

<p><b>Ziel (Z)</b>  <b>Grundsatz (G)</b>  <i>(Quelle für die zitierten Ziele und Grundsätze:  Gesetz- und Verordnungsblatt (GV. NRW.)  Ausgabe 2024 Nr. 11 vom 30.4.2024,  Zweite Verordnung zur Änderung der Verordnung  über den Landesentwicklungsplan Nordrhein-Westfa-  len,  Hervorhebung durch Drees Huesmann Planer)</i></p>	<p><b>Erläuterungen</b>  <b>Abwägung, Prüfung</b></p>
	<p>keine Beeinträchtigung des Waldes erkennbar, die Baumhöhe dort ist nach Inaugenscheinnahme rd. 20 - 30 m. Die forstwirtschaftliche Nutzung ist weiterhin möglich.</p> <p>Das zuständige Regionalforstamt Münsterland führt in seiner Äußerung zur Frühzeitigen Beteiligung vom 30.04.2024 zur Inanspruchnahme der Waldfläche für die Darstellung als Sonderbaufläche aus: <i>„Gegen oben genannte Planung bestehen aus Sicht des Regionalforstamtes Münsterland keine Bedenken. Die südliche Teilfläche der Art „Sonderbaufläche für die Windenergie“ überplant zwar tlw. die Waldfläche des Flurstück 22 – Flur 51 – Gemarkung Wadersloh, hierbei ist allerdings nur die Inanspruchnahme durch die Rotorüberstreichung geplant. Die forstwirtschaftliche Nutzung und die Waldeigenschaft der Fläche werden hierdurch nicht eingeschränkt.“</i></p> <p>Die zuständige Immissionsschutzbehörde beim Kreis Warendorf weist in der frühzeitigen Beteiligung darauf hin, <i>„dass in der Antragskonferenz beim Kreis Warendorf zum immissions-schutzrechtlichen Genehmigungsverfahren nach § 4 BImSchG die inhaltlichen Anforderungen an die vorzulegenden Antragsunterlagen abschließend definiert werden.“</i></p> <p><i>Hinsichtlich der Nutzung von Waldbereichen ist vor der Antragskonferenz vom Antragsteller der Landesbetrieb Wald- und Holz sowie das Amt für Planung und Naturschutz über das geplante Vorhaben zu informieren und die Zulässigkeit des Anlagenstandortes abzustimmen.“</i></p>
<p><i>10.2-9 Grundsatz Berücksichtigung bestehender Windenergiestandorte und kommunaler Windenergieplanungen</i></p> <p><i>Bei der Festlegung von Windenergiebereichen gemäß Ziel 10.2-2 sollen geeignete Windenergiestandorte und <b>geeignete Windenergieplanungen der Kommunen</b> berücksichtigt werden.</i></p>	<p>Hieraus leitet die Gemeinde Wadersloh die Berechtigung ab, außerhalb der regionalplanerisch dargestellten Windenergiebereiche auch mit einzelnen Positiv-Planungen für Windenergieanlagen planerisch tätig zu werden.</p>

<p><b>Ziel (Z)</b>  <b>Grundsatz (G)</b>  <i>(Quelle für die zitierten Ziele und Grundsätze:  Gesetz- und Verordnungsblatt (GV. NRW.)  Ausgabe 2024 Nr. 11 vom 30.4.2024,  Zweite Verordnung zur Änderung der Verordnung  über den Landesentwicklungsplan Nordrhein-Westfa-  len,  Hervorhebung durch Drees Huesmann Planer)</i></p>	<p><b>Erläuterungen</b>  <b>Abwägung, Prüfung</b></p>
<p>10.2-11 Grundsatz Inanspruchnahme von Kommunen mit Windenergiebereichen  Bei der regionalplanerischen Festlegung von Windenergiebereichen sind die Belange der betroffenen Kommunen besonders in den Blick zu nehmen.</p>	<p>Richtet sich an die Träger der Regionalplanung.</p>
<p>10.2-13 Ziel Steuerung der Windenergienutzung im Übergangszeitraum  Der Zubau von Windenergieanlagen erfolgt in Nordrhein-Westfalen zukünftig in Windenergiebereichen gemäß Ziel 10.2-2 sowie <b>auf Sonderbauflächen, in Sondergebieten und mit diesen vergleichbaren Ausweisungen in Flächennutzungsplänen und Bebauungsplänen.</b> Die Träger der Regionalplanung sind gemäß Grundsatz 10.2-5 gehalten, diese Windenergiebereiche im erforderlichen Umfang bis 2025 festzulegen.</p> <p><i>Bis zum Inkrafttreten der auf Grundlage des Landesentwicklungsplans in der Fassung vom 1. Mai 2024 angepassten jeweiligen Regionalplanung (Übergangszeitraum) erfolgt der Zubau von Windenergieanlagen auf den Flächen, die Regionalplanungsträger in ihren Planentwürfen vorsehen.</i></p> <p><i>Soweit solche Konzepte noch nicht vorliegen, sind große zusammenhängende, für die Windenergie geeignete Flächen (Kernpotenzialflächen) für den Windenergieausbau zu nutzen. Diese Flächen eignen sich mangels raumordnungsrechtlicher Restriktion und der Möglichkeit zur Konzentration des Windenergieausbaus besonders zur planerischen Übernahme in die Regionalplanung.</i></p> <p><i>Außerhalb dieser Flächen widerspricht der Zubau in der Übergangszeit dem Steuerungsziel, <b>soweit dieses nicht anderweitig gewahrt ist.</b> Einem raumbedeutsamen Anlagenzubau außerhalb der vorbezeichneten Gebiete soll während des Übergangszeitraums <b>im begründeten Einzelfall</b> jeweils mit Maßnahmen des Raumordnungsrechts (§ 12 ROG, § 36 LPIG NRW) begegnet werden.</i></p>	<p>Mit der 34. Änderung des Flächennutzungsplanes der Gemeinde Wadersloh werden Sonderbauflächen dargestellt. Auch hieraus kann eine Berechtigung zur eigenen kommunalen Planung abgeleitet werden. Hinzuweisen ist dabei auf die unten hervorgehobenen Passagen der anderweitigen Sicherung des Steuerungsziels und auf begründete Einzelfälle einer Begegnung des Anlagenzubaus außerhalb der für Windenergie geeignete Flächen (Kernpotenzialflächen).</p>



## 5.1.2 Regionalplanung

### 5.1.2.1 Regionalplan Münsterland 2014

Der **Regionalplan** für das Münsterland aus dem Jahr 2014 (mit späteren Änderungen) und der Sachliche Teilplan Energie zum Regionalplan aus dem Jahr 2016 ist für die Planung zu beachten.

Der Sachliche Teilplan Energie enthält die textlichen und zeichnerischen Darstellungen mit Zielen und Grundsätzen für den Energiebereich in der Regionalen wie Windenergiebereiche, Kraftwerksstandorte und Standorte für Regenerative Energiegewinnung (siehe hierzu folgenden Abschnitt 5.1.2.3).

Im Regionalplan Münsterland des Regierungsbezirkes Münster liegt der Geltungsbereich der 34. Änderung im Allgemeinen Freiraum- und Agrarbereich. Der Bereich ist bis auf den nordöstlichen Teil zugleich mit der Freiraumfunktion Schutz der Landschaft und landschaftsorientierten Erholung versehen. Am südöstlichen Rand liegt eine regionalplanerisch dargestellte Waldfläche, im Westen liegt ein Bereich zum Schutz der Natur (BSN) ca. 250 m entfernt. Hierbei ist die Parzellenunschärfe der Darstellungen des Regionalplanes zu beachten.

Die für diesen Bereich zu im Verzeichnis der schutzwürdigen Biotope / Biotopkataster im Land NRW erfassten Informationen sind: BK-4215-0131 "Pagenstall" nordöstlich Wadersloh-Diestedde mit dem Schutzziel: Schutz und Erhalt eines standorttypischen Laubwaldkomplexes; ökologische Optimierung durch Ausweitung der naturnahen Waldformationen und Förderung des Tot- und Altholzanteiles. Schaden/Gefährdung: Entwässerungsgräben (Forstwirtschaft), nicht heimisch bodenständige Gehölze (Forstwirtschaft), Störungs-, Eutrophierungszeiger (Schaden, Gefährdung) sowie den Maßnahmenvorschlägen: Wiedervernässung, Altholz erhalten, naturnahe Waldbewirtschaftung. Mit dem auf die Waldfunktionen bezogenen Schutzziel ist nicht erkennbar, dass die Flächendarstellung und die Errichtung von Windenergieanlagen diese gefährden.

Am südlichen und östlichen Rand des südlichen Teilbereiches der Änderung besteht Kontakt bzw. kleinflächig Überlagerung mit regionalplanerisch dargestellten Waldflächen. Hierbei handelt es sich um Mischwald. Auch hierbei ist die Parzellenunschärfe der Darstellungen des Regionalplanes zu beachten. Bei der überlagernden Sonderbaufläche handelt es sich um die Rotorfläche, die keinen realen Eingriff in die oder Verlust der Waldfläche bedeutet.

Die Änderung fügt sich soweit in die im Regionalplan Münsterland dargestellten Ziele der Raumordnung ein und erfüllt die Anforderungen des Anpassungsgebotes nach § 1 (4) BauGB.



Abbildung 2: Auszug Regionalplan Münsterland 2014 mit markierter Lage der Teilbereiche der Änderung (Darstellung ohne Maßstab)

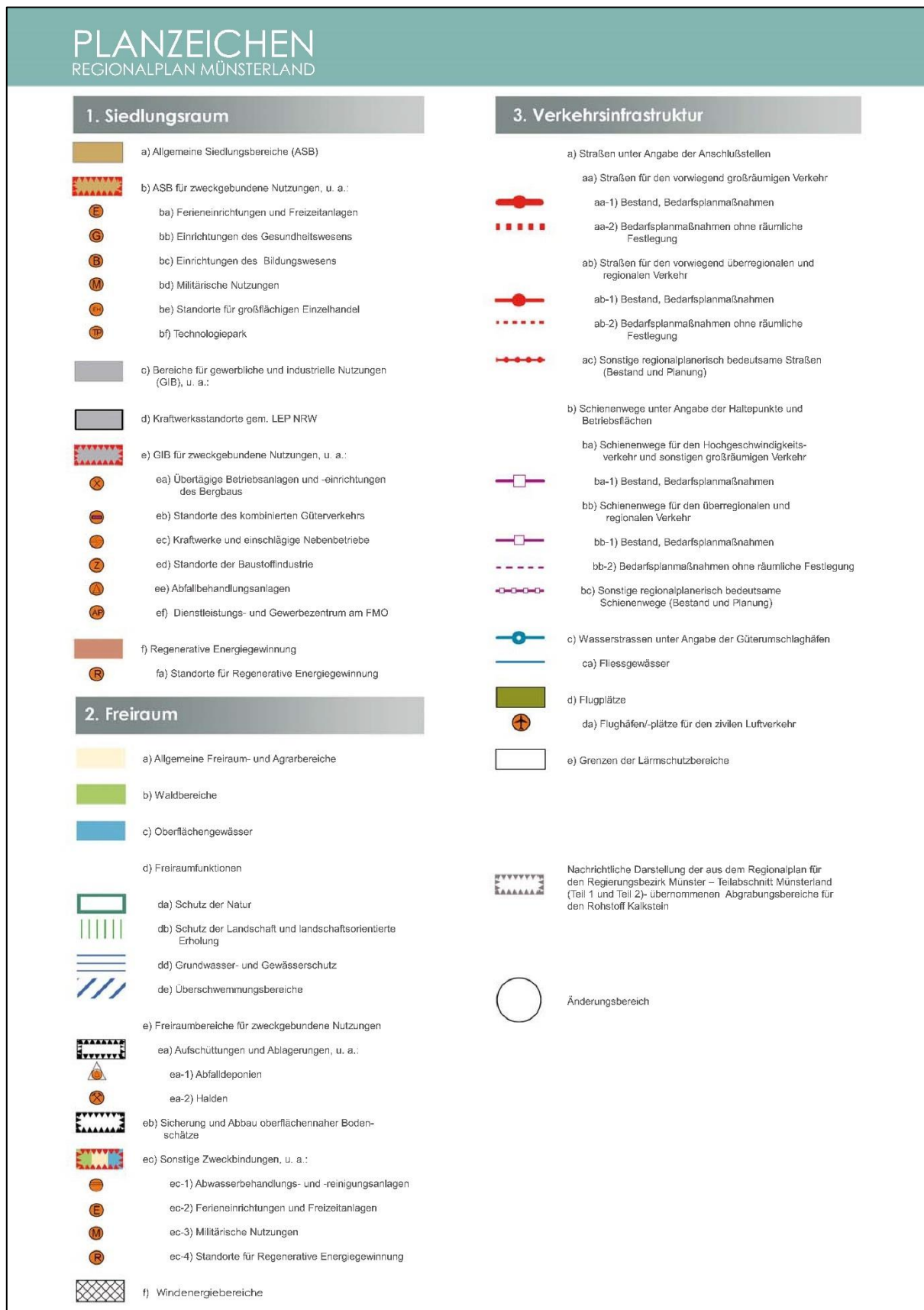


Abbildung 3: Legende Regionalplan Münsterland 2014

### 5.1.2.2 Entwurf 2022 Regionalplan Münsterland

Der Entwurf 2022 zum Regionalplan Münsterland übernimmt die jüngeren bundesgesetzlichen und landesplanerischen Vorgaben und Rahmensetzungen für die regenerative Energieerzeugung und formuliert die folgende Zielsetzung für die Darstellung von Windenergieflächen im Flächennutzungsplan von Kommunen:

*„Z VI. 1-2 Nutzung der Windenergie außerhalb der Windenergiegebiete*

*(1) Außerhalb der Windenergiegebiete dürfen Flächen für die Nutzung der Windenergie in den Flächennutzungs- und Bebauungsplänen in*

- Allgemeinen Freiraum- und Agrarbereichen,*
- Allgemeinen Freiraum- und Agrarbereichen mit den Zweckbindungen "Abfalldeponie" und "Halden",*
- Bereichen für den Schutz der Landschaft und der landschaftsorientierten Erholung (BSLE) und*
- Überschwemmungsbereichen*

*dargestellt bzw. festgesetzt werden. Dagegen dürfen sie in*

- Bereichen, in denen die Siedlungsentwicklung ein hohes Gewicht bei der Abwägung mit anderen Nutzungen bzw. Vorrang vor anderen Nutzungen hat,*
- Bereichen zur Sicherung und zum Abbau oberflächennaher Bodenschätze (BSAB), - Bereichen für den Schutz der Natur (BSN),*
- Waldbereichen*

*nur im begründeten Einzelfall dargestellt bzw. festgesetzt werden. Bei der Genehmigung einzelner Windenergieanlagen gelten die Sätze 2 und 3 analog. Im Rahmen einer Einzelfallprüfung nach Satz 2 ist nachzuweisen, dass die Nutzung der Windenergie mit der Funktion des jeweiligen Bereichs vereinbar ist, der Immissionsschutz gewährleistet wird, eine ausreichende Erschließung vorhanden ist bzw. raumverträglich hergestellt werden kann und keine Standortalternative vorhanden ist.*

*(2) Bei der Darstellung bzw. Festsetzung der Flächen für die Windenergienutzung und der Errichtung von raumbedeutsamen Windenergieanlagen ist die Funktion des Arten- und Biotopschutzes sicherzustellen.*

*(3) Innerhalb der BSLE sind Bauverbote für Windenergieanlagen in Landschaftsschutzgebieten nur soweit zulässig und dürfen materiell und räumlich nicht weiter reichen, als es zur Umsetzung eines gesetzlich anerkannten Schutzgutes bzw. Schutzzweckes erforderlich ist.“*

Im Regionalplan für das Münsterland im Regierungsbezirk Münster liegt der Geltungsbereich der Änderung im Allgemeinen Freiraum- und Agrarbereich. Der Bereich ist bis auf den nordöstlichen Teil zugleich mit der Freiraumfunktion Schutz der Landschaft und landschaftsorientierten Erholung versehen. Am südöstlichen Rand liegt eine regionalplanerisch dargestellte Waldfläche, im Westen liegt ein Bereich zum Schutz der Natur (BSN) ca. 250 m entfernt. Die angesprochene *Einzelfallbetrachtung und -prüfung* zeigt, dass die Darstellung der Bauflächen für die Windenergieanlagen im Bereich des Eichelgartens mit der dort vorzufindenden Funktion der landwirtschaftlichen Nutzung vereinbar ist. Die Nutzung ist auch nach Bau der Anlagen mit Ausnahme der Fundaments- und der dauerhaft freizuhaltenen Erschließungsflächen weiterhin möglich. Die Erschließung ist z. T. vorhanden und die letzten „Stiche“ zu den unmittelbaren Standorten innerhalb der Bauflächen können kurzwegig hergestellt werden. Darüber hinaus ist davon auszugehen, dass durch das nachgelagerten



immissionsschutzrechtliche Genehmigungsverfahren für die Anlagen der Immissionsschutz ausreichend gewährleistet ist.

Die Änderung fügt sich soweit in die im Entwurf 2022 zum Regionalplan Münsterland dargestellten Ziele der Raumordnung ein und erfüllt die Anforderungen des Anpassungsgebotes nach § 1 (4) BauGB.

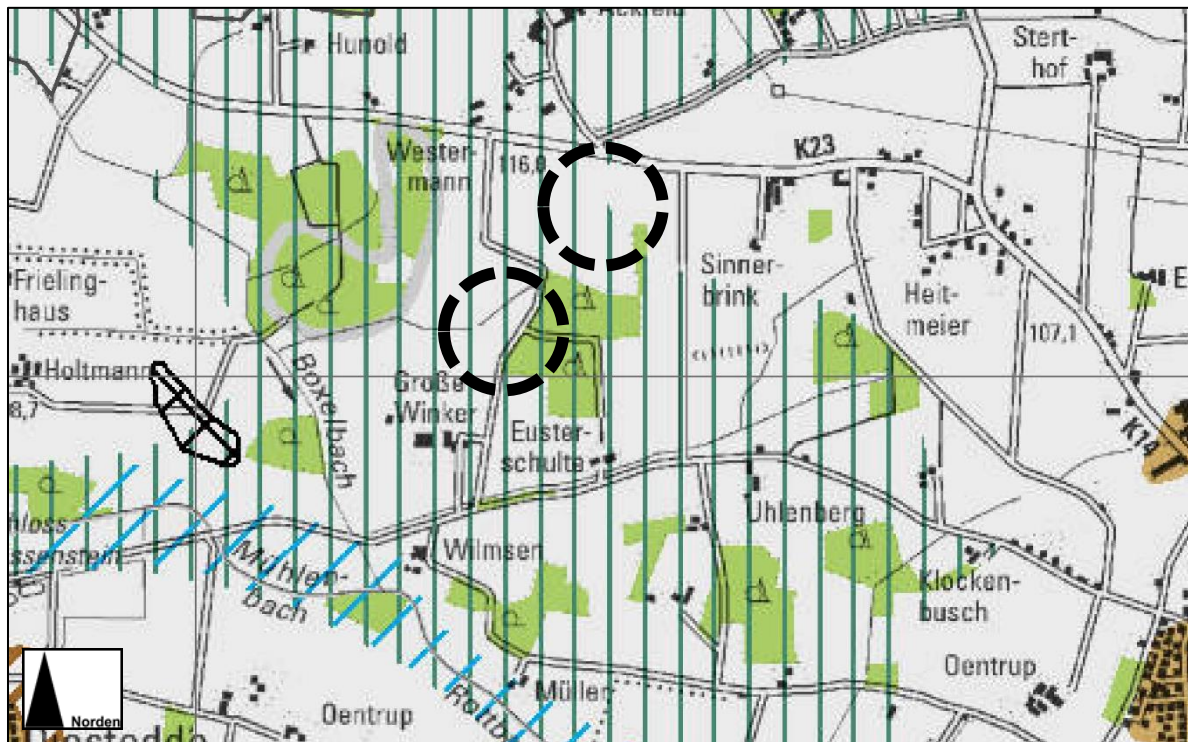


Abbildung 4: Entwurf 2022 Regionalplan Münsterland mit markierter Lage der Teilbereiche der Änderung (Darstellung ohne Maßstab)



Abbildung 5: Legende Entwurf 2022 Regionalplan Münsterland.

### 5.1.2.3 Sachliche Teilplan Energie zum Regionalplan Münsterland

Der **Sachliche Teilplan Energie** zum Regionalplan aus dem Jahr 2016 setzt die folgenden Zielvorgaben für die Ausweisung von Windenergiebereichen außerhalb der im Regionalplan dargestellten Windenergiebereiche. Hierbei ist auf den Zeitpunkt der Wirksamwerdung des Sachlichen Teilplans 2016 vor den gesetzlichen Änderungen und der neuen landes- und regionalplanerischen Vorgaben der Jahre 2022ff. hinzuweisen.

Der Sachliche Teilplan Energie formuliert für Flächen zur Nutzung für die Windenergie folgenden Ziele und Grundsätze:

„Ziel 2:

*2.1 Außerhalb der Windenergiebereiche [Anmerkung: Vorranggebiete des Regionalplanes] dürfen Konzentrationszonen für die Nutzung der Windenergie in den Flächennutzungsplänen und einzelne raumbedeutsame Windenergieanlagen dargestellt bzw. genehmigt werden in*

- *Allgemeinen Freiraum- und Agrarbereichen,*
- *Allgemeinen Freiraum- und Agrarbereichen mit den Zweckbindungen "Abfalldeponie" und "Halden",*
- *Bereichen für den Schutz der Landschaft und der landschaftsorientierten Erholung (BSLE),*
- *Waldbereichen (Inanspruchnahme im Rahmen der entsprechenden Regelungen des LEP NRW) und in den*
- *Überschwemmungsbereichen,*

*wenn sie mit der Funktion des jeweiligen Bereichs vereinbar sind, der Immissionsschutz gewährleistet wird und eine ausreichende Erschließung vorhanden ist bzw. raumverträglich hergestellt werden kann.*

*2.2 Ebenso sind die Funktion des Arten- und Biotopschutzes sicherzustellen und die Bedeutung der Waldbereiche im waldarmen Münsterland ist zu beachten.*

...

Für Änderung des Flächennutzungsplanes werden ein Umweltbericht und ein Artenschutzrechtlicher Fachbeitrag erstellt. Hierbei werden Auswirkungen bewertet und ggf. erforderliche Minderungs- oder Vermeidungsmaßnahmen aufgezeigt, die im nachgelagerten immissionsrechtlichen Genehmigungsverfahren für die konkreten Anlagen weiter spezifiziert und ggf. verbindlich festgelegt werden.

Darüber hinaus wurden im Zusammenhang und Vorlauf zu der immissionsschutzrechtlichen Genehmigung für die geplanten Anlagen bereits weitergehende artenschutzrechtliche Untersuchungen durchgeführt (die über den erforderlichen Rahmen der Betrachtungen für den Flächennutzungsplan hinausgehen). Hierbei wurde bisher keine die Planung ausschließende Sachverhalte festgestellt.

**Grundsatz 2:**

*Bei der Darstellung von Konzentrationszonen für die Nutzung der Windenergie und der Errichtung von raumbedeutsamen Windenergieanlagen sind grundsätzlich die Belange des Landschaftsbildes und der bedeutsamen Kulturlandschaftsbereiche in der Abwägung mit zu berücksichtigen.*

...

**Ziel 3:**

*Außerhalb der Windenergiebereiche [Anmerkung: Vorranggebiete des Regionalplanes] sind Konzentrationszonen für die Nutzung der Windenergie in den Flächennutzungsplänen und einzelne raumbedeutsame Windenergieanlagen nicht zulässig in*

- *Gewerbe- und Industrieansiedlungsbereichen (GIB) und GIB mit Zweckbindung (Z) mit Ausnahme der Errichtung von betriebsgebundenen einzelnen Windenergieanlagen, wenn es zu keiner Beeinträchtigung der vorrangigen Funktion dieser Bereiche kommt,*
- *Allgemeinen Siedlungsbereichen (ASB),*

- *Allgemeinen Siedlungsbereichen mit Zweckbindung (ASB (Z))*,
- *Bereichen für den Schutz der Natur (BSN) und*
- *Bereichen zur Sicherung und zum Abbau oberflächennaher Bodenschätze (BSAB)*.

Da sich der Änderungsbereich im Allgemeinen Freiraum- und Agrarbereich und Bereich für den Schutz der Landschaft und der landschaftsorientierten Erholung (BSLE) befindet, ist aufgrund des Ziels 2 des Sachlichen Teilplanes Energie eine Vereinbarkeit der Planung in Wadersloh zu sehen.

Die hierbei durchzuführende *Fallbetrachtung und -prüfung* zeigt, dass die Darstellung der Bauflächen für die Windenergieanlagen im Bereich des Eichelgartens mit der dort vorzufindenden Funktion der landwirtschaftlichen Nutzung vereinbar ist. Die Erschließung ist z. T. vorhanden und die letzten „Stiche“ zu den unmittelbaren Standorten innerhalb der Bauflächen können sehr kurzwegig hergestellt werden. Darüber hinaus ist davon auszugehen, dass durch das nachgelagerten immissionsschutzrechtliche Genehmigungsverfahren für die Anlagen der Immissionsschutz ausreichend gewährleistet ist.

Der Bedeutung der regionalplanerisch dargestellten Waldbereiche kann entsprochen und diese gesichert werden. Die Planung als Rotor-In-Fläche sieht im regionalplanerisch dargestellten Wald ein Überstreichen durch den Rotor vor. Die Waldfläche wird dadurch nicht beansprucht bzw. die Nutzung für die Forstwirtschaft ist weiterhin möglich.

Hierbei ist bisher die Maßgabe, dass die Windenergiegebiete der Regionalplanung im Münsterland nach § 2 WindBG als Rotor-In-Flächen vorgesehen sind. Dies ist Folge der Übernahmen der kommunalen Ausschlussflächenplanungen in den Regionalplan, die i. d. R. mit „Rotor-In-Flächen“ geplant und begründet wurden.

Damit sind die Flächen der 34. Änderung „Windrädern im Eichelgarten“ im Sinne einer Gleichbehandlung mit den Flächen der Regionalplanung zu sehen. Die ursprünglichen Konzentrationszonen der 27. Änderung des FNP Wadersloh sind hierbei die Grundlage der Darstellung im Entwurf 2022 des Regionalplanes Münsterland.

Alle relevanten (hoch)baulichen Anlagenteile und permanente, nicht temporären Erschließungsflächen (Mast mit Fundament Kranflächen, Erschließungswege und -trassen sowie ggf. Bauten zum Anschluss an das Versorgungsnetz können in der dargestellten Sonderbaufläche verortet werden. Auch ist sichergestellt dass die lärmimmissionsrelevanten Bestandteile der Anlagen innerhalb der Sonderbaufläche liegt. Die Änderung folgt damit der Absicht den Änderungsbereich mit Flächen nach § 2 WindBG (der Regionalplanung) gleichzustellen. Damit entsprechen die geplanten Positiv-Darstellungen im Flächennutzungsplan als Rotor-In-Flächen den Flächentyp der früheren Planung in der Gemeinde Wadersloh. Auch diese waren im Aufstellungsverfahren als „Rotor-In“-Flächen vorgesehen. Diese Fragestellung ist auch dann relevant, wenn der Bereich der 34. Änderung Bestandteil der Flächenkulisse der Regionalplanung wird und damit in die Zielwertbetrachtung.

Die Planung fügt sich in die Ziele des Sachlichen Teilplan Energie zum Regionalplan Münsterland ein, soweit diese aufgrund des Alters der Planung mit den neuen gesetzlichen Vorgaben harmonisieren, und erfüllt die Anforderungen des Anpassungsgebotes nach § 1 (4) BauGB.

### 5.1.3 Raumordnungsplan zum Hochwasserschutz

Der länderübergreifende Raumordnungsplan zum Hochwasserschutz vom 19.08.2021 ergänzt die landes- und regionalplanerischen Regelungen im Land NRW (Quelle der Zitate: Anlage zur Verordnung über die Raumordnung im Bund für einen länderübergreifenden Hochwasserschutz (BRPHV) vom 19.08.2021):

*„Der Raumordnungsplan ist komplementär zum Regelungsregime des Fachrechts, dem Wasserhaushaltsgesetz, konzipiert. Daher erfolgt zum einen für die festgesetzten oder vorläufig gesicherten Überschwemmungsgebiete sowie die Risikogebiete außerhalb der Überschwemmungsgebiete im Sinne des Wasserhaushaltsgesetzes eine Bezugnahme auf die Regelungen des Wasserhaushaltsgesetzes, soweit diese abschließend sind. Diese Regelungen des Wasserhaushaltsgesetzes bleiben also unberührt.“*

*„Die mit dem Raumordnungsplan verbundenen Regelungen betreffen Entwicklungen von Siedlungen, Siedlungsflächen und raumbedeutsame bauliche Anlagen bzw. Vorhaben. Zu letzteren zählen nach § 3 Abs. 1 Nr. 6 Raumordnungsgesetz (ROG) Vorhaben, durch die Raum in Anspruch genommen oder die räumliche Entwicklung oder Funktion eines Gebietes beeinflusst wird, also auch Windparks und Einzelwindanlagen.“*

Einschlägig bezüglich der Planungen von Windenergiebereichen sind hierbei die Ziele I.1.1, I.2.1 und Ziel II.1.3 (in der kommunalen Bauleitplanung zu beachten) sowie der Grundsatz II.2.2 (in der Abwägung im Rahmen der kommunalen Bauleitplanung zu berücksichtigen):

#### Ziel I.1.1

*„Bei raumbedeutsamen Planungen und Maßnahmen einschließlich der Siedlungsentwicklung sind die Risiken von Hochwassern nach Maßgabe der bei öffentlichen Stellen verfügbaren Daten zu prüfen; dies betrifft neben der Wahrscheinlichkeit des Eintritts eines Hochwasserereignisses und seinem räumlichen und zeitlichen Ausmaß auch die Wassertiefe und die Fließgeschwindigkeit. Ferner sind die unterschiedlichen Empfindlichkeiten und Schutzwürdigkeiten der einzelnen Raumnutzungen und Raumfunktionen in die Prüfung von Hochwasserrisiken einzubeziehen.“*

Das zum Änderungsbereich und den zwei Teilflächen nächstgelegene festgesetzte Überschwemmungsgebiet (des Mühlenbaches) befindet sich rd. 600 m südwestlich. Somit sind kein Eingriff, kein Retentionsraumverlust und ggf. erforderlich werdende Vermeidungs- und Verminderungsmaßnahmen erkennbar.

#### Ziel I.2.1

*„Die Auswirkungen des Klimawandels im Hinblick auf Hochwasserereignisse durch oberirdische Gewässer oder durch Starkregen sind bei raumbedeutsamen Planungen und Maßnahmen einschließlich der Siedlungsentwicklung nach Maßgabe der bei öffentlichen Stellen verfügbaren Daten vorausschauend zu prüfen.“*

Die Starkregengefahrenhinweiskarte Nordrhein-Westfalen (Starkregen NRW) auf [geoportal.de](http://geoportal.de) (Quelle: [http://sg.geodatenzentrum.de/web\\_public/Datenquellen\\_TopPlus\\_Open.pdf](http://sg.geodatenzentrum.de/web_public/Datenquellen_TopPlus_Open.pdf), abgerufen am 29.01.2024) gibt direkt nur für die Parzelle des Entwässerungsgrabens Wasserhöhen von bis zu 1,0 m für das extreme sowie das seltene Starkregenereignis an.

#### Grundsatz II.2.2

*„In Überschwemmungsgebieten nach § 76 Absatz 1 WHG sollen Siedlungen und raumbedeutsame bauliche Anlagen entsprechend den Regelungen der §§ 78, 78a WHG nicht erweitert*

*oder neu geplant, ausgewiesen oder errichtet werden. Die Minimierung von Hochwasserrisiken soll auch insoweit berücksichtigt werden, als Folgendes geprüft wird:*

*1. Rücknahme von in Flächennutzungsplänen für die Bebauung dargestellten Flächen sowie von in landesweiten und regionalen Raumordnungsplänen für die Bebauung festgelegten Gebieten, wenn für sie noch kein Bebauungsplan oder keine Satzung nach § 34 Absatz 4 oder § 35 Absatz 6 BauGB aufgestellt wurde. Dies gilt nicht, wenn in der jeweiligen Gemeinde keine ernsthaft in Betracht kommenden Standortalternativen bestehen oder die Rücknahme eine wirtschaftlich unzumutbare Belastung für die Gemeinde darstellen würde. In diesem Fall soll bei baulichen Anlagen eine Bauweise gewählt werden, die der für den jeweiligen Standort im Überflutungsfall prognostizierten Wassertiefe und Fließgeschwindigkeit angepasst ist.*

*2. Umplanung und Umbau vorhandener Siedlungen bzw. Siedlungsstrukturen in einem mittelfristigen Zeitraum, soweit es die räumliche Situation in den betroffenen Gemeinden und das Denkmalschutzrecht zulassen und soweit dies langfristig unter volkswirtschaftlichen Gesichtspunkten kosteneffizienter als ein Flächen- oder Objektschutz ist.*

...

*Im Hinblick auf die in II.2.2 geregelten Einschränkungen der Siedlungsentwicklung wird auf die vorrangigen, fachgesetzlichen Regelungen der §§ 78 und 78a WHG verwiesen. Dieser Verweis umfasst auch die in §§ 78, 78a WHG geregelten Voraussetzungen, unter denen eine Erweiterung, Neuplanung, Ausweisung oder Errichtung von Siedlungen oder von raumbedeutsamen baulichen Anlagen möglich ist. Dem sowie der Planungshoheit der Länder und Gemeinden trägt II.2.2 auch dadurch Rechnung, dass diese Festlegung als Grundsatz der Raumordnung im Rahmen der Abwägung überwunden werden kann. Damit trägt die Festlegung II.2.2 dem Verhältnismäßigkeitsprinzip in sachgerechter Weise Rechnung.“*

Dieser Grundsatz trifft auf den Änderungsbereich nicht zu, da neben den WEA selbst keine größeren Infrastrukturbauten vorgesehen sind und es sich nicht um eine flächige Siedlungs- oder Bauflächenentwicklung handelt. Der überwiegende Teil der vorgesehenen darzustellende Fläche ist vom Rotor überstrichene, weiterhin landwirtschaftlich genutzter Bereich. Die anfallenden Oberflächenwässer verbleiben i. d. R. auf der Fläche.

### Ziel II.1.3

*„Bei raumbedeutsamen Planungen und Maßnahmen in Einzugsgebieten nach § 3 Nummer 13 WHG ist das natürliche Wasserversickerungs- und Wasserrückhaltevermögen des Bodens, soweit es hochwassermindernd wirkt und Daten über das Wasserhaltevermögen des Bodens bei öffentlichen Stellen verfügbar sind, zu erhalten. Einer Erhaltung im Sinne von Satz 1 wird gleichgesetzt:*

- 1. Eine Beeinträchtigung des Wasserversickerungs- und Wasserrückhaltevermögens des Bodens wird in angemessener Frist in einem räumlichen und funktionalen Zusammenhang ausgeglichen.*
- 2. Bei notwendigen Unterhaltungsmaßnahmen sowie Ausbau- und Neubauvorhaben von Bundeswasserstraßen werden mehr als nur geringfügige Auswirkungen auf den Hochwasserschutz vermieden.“*

Gemäß Bodenauskunftssystem BK 50 (<https://www.tim-online.nrw.de/tim-online2>, abgerufen am 25.03.2024) handelt es sich bei den Bodentypen in den Teilbereichen um Pseudogley mit einem mittleren Staunässegrad der Stufe 3. Damit ist der Boden für Versickerung bedingt geeignet. Die Wirkungen auf das Wasserversickerungs- und -rückhaltevermögen sind aufgrund des Eingriffs durch das Scheibenfundament einer Anlage als ausgleichbar zusehen.

## 5.2 Flächennutzungsplan

Im Flächennutzungsplan der Gemeinde Wadersloh ist der Änderungsbereich als „Fläche für die Landwirtschaft“ dargestellt. Auch die nördlich, östlich, südlich und westlich angrenzenden Flächen sind Flächen für die Landwirtschaft im Osten, Südosten und Süden grenzen Waldflächen an bzw. sind betroffen.



Abbildung 6: Ausschnitt aus dem Flächennutzungsplan der Gemeinde Wadersloh mit Teilflächen des Änderungsbereiches, ohne Maßstab

## Legende Flächennutzungsplan

PLANZEICHENERLÄUTERUNG	
<b>Darstellungen gemäß § 5 (2) BauGB</b>	
<b>Bauflächen</b>	
	Wohnbaufläche
	Gemischte Baufläche
	Gewerbliche Baufläche
	ohne Entwicklung (Nachrichtliche Übernahme)
	Sondergebiet
	- Großflächiger Einzelhandel
	- Erholung
	Fläche für den Gemeinbedarf
	Verwaltung
	Schule
	Kirche und kirchlichen Zwecken dienende Gebäude und Einrichtungen
	Sozialen Zwecken dienende Gebäude und Einrichtungen
	Kindergarten
	Jugendheim
	Altenheim
	Gesundheitlichen Zwecken dienende Gebäude und Einrichtungen
	Kulturellen Zwecken dienende Gebäude und Einrichtungen
	Bürgerhalle
	Sportlichen Zwecken dienende Gebäude und Einrichtungen
	Hallenbad
	Post
	Feuerwehr
<b>Verkehrsflächen</b>	
	Straßen des überörtlichen Verkehrs und örtliche Hauptverkehrszüge
	Zentraler öffentlicher Parkplatz
<b>Flächen für Versorgungsanlagen, Abfallentsorgung und Abwasserbeseitigung</b>	
	Fläche Versorgungsanlagen
	Umspannwerk
	Abwasser
	Kläranlage
	Regenrückhaltung
<b>Konzentrationszonen zur Windenergienutzung</b>	
	Konzentrationszonen zur Windenergienutzung
<b>Hauptver- und Hauptversorgungsleitungen</b>	
	Leitung oberirdisch
	Leitung unterirdisch
	Elektrizitätsleitung
	Wasserleitung
	Gasleitung
<b>Grünflächen</b>	
	öffentliche oder private Grünfläche
	Parkanlage
	Dauerkleingärten
	Sportplatz
	Bolzplatz
	Freizeitanlage
	Spielplatz
	Friedhof
<b>Flächen für die Wasserwirtschaft und Wasserflächen</b>	
	Wasserfläche
	Wasserlauf
<b>Flächen für die Landwirtschaft und Wald</b>	
	Fläche für die Landwirtschaft
	Wald
<b>Flächen für Aufschüttungen, Abgrabungen oder für die Gewinnung von Bodenschätzen</b>	
	Flächen für Abgrabungen (Entsandungsfläche)
	Umgrenzung der Flächen für Nutzungsbeschränkungen oder für Vorkehrungen zum Schutz gegen schädliche Umwelteinwirkungen im Sinne des BImSchG
<b>Kenzeichnung gemäß § 5 (3) BauGB</b>	
	Umgrenzung der Flächen, deren Böden erheblich mit umweltgefährdenden Stoffen belastet sind
	Symbol für kleinere Flächen
<b>Nachrichtliche Übernahmen und Vermerke gemäß § 5 (4) BauGB</b>	
	Baudenkmal
	Bodendenkmal
	Naturschutzgebiet
	Naturdenkmal
	Geschützter Landschaftsbestandteil
	Landschaftsschutzgebiet
	Flora-Fauna-Habitat-Gebiet
	Geschütztes Biotop gemäß § 62 LG
	Geschützter Landschaftsbestandteil sowie Geschütztes Biotop gemäß § 62 LG
	Grenze des Überschwemmungsgebietes
	Richtfunktrasse mit Schutzbereich
	Bahnanlage
	Modellflugplatz
	Rekultivierungsmaßnahmen (vermerkt)
	Vorbehaltsfläche für Straßenplanung
	Gestrichen als klassifizierte Hauptverkehrsstraße
	Ortsdurchfahrt
	Siedlungsschwerpunkt
<b>Sonstige Darstellung</b>	
	Gemeindegrenze



### 5.3 Landschaftsplanung

Der südliche Teilbereich der Änderung liegt im Geltungsbereich des Landschaftsplanes „Wadersloh“ des Kreises Warendorf aus dem Jahr 1991 (siehe markierter Bereich in der nachstehenden Abbildung). Im Landschaftsplanes ist für die südliche Teilfläche das flächige Landschaftsschutzgebiet „Höhenrücken bei Basel“ mit dem Entwicklungsziel Nr. 2.4.3 „Anreicherung einer im Ganzen erhaltungswürdigen Landschaft mit naturnahen Lebensräumen und gliedernden und belebenden Landschaftselementen“ dargestellt:

*„2.3 Allgemeine Festsetzungen für alle Landschaftsschutzgebiete LSG - (§ 21 LG)*

*Für alle Landschaftsschutzgebiete gelten über die gebietsspezifischen und speziellen Ver- und Gebote hinaus folgende allgemeine Festsetzungen*

*Besondere Festsetzungen für Landschaftsschutzgebiete werden unter 2.4 getroffen:*

*A. Schutzzweck*

*Der Schutzzweck wird gemäß § 19 LG für jedes Landschaftsschutzgebiet gesondert festgesetzt.*

*B. Verbote*

*Nach § 34 (2) LG sind in Landschaftsschutzgebieten alle Handlungen verboten, die den Charakter des Gebietes verändern können oder dem besonderen Schutzzweck zuwiderlaufen. Insbesondere ist verboten:*

*1) Bauliche Anlagen im Sinne des § 2 Abs. 1 der Bauordnung für das Land Nordrhein-Westfalen zu errichten oder in einer das Landschaftsbild beeinträchtigenden Weise zu ändern, auch wenn sie keiner bauaufsichtlichen Genehmigung bedürfen, ...“*

sowie weitere Verbote zur Anlage von Wegen und ober- und unterirdischer Versorgungsleitungen. Darüber hinaus sind zu beachten:

*„2.4 Besondere Festsetzungen für Landschaftsschutzgebiete*

*2.4.3 Höhenrücken bei Basel*

*A. Schutzzweck*

*Das ca. 646,5 ha große Landschaftsschutzgebiet umfasst mehrere z. T. bewaldete Hangflächen und Höhenrücken sowie die angrenzenden landwirtschaftlichen Nutzflächen mit ihren gliedernden und belebenden Elementen. Die genauen Grenzen sind der Festsetzungskarte zu entnehmen. Die Festsetzung als Landschaftsschutzgebiet ist erforderlich gemäß § 21 a), b) und c) LG NW, insbesondere*

- wegen seiner bewaldeten Hänge*
- wegen seiner alten Eichenreihen im Nordteil*
- wegen seiner vorhandenen Kleinwälder und Hecken*
- wegen seiner vorhandenen Kleingewässer.“*

Das 2022 novellierte Bundesnaturschutzgesetz (BNatSchG) stellt in § 26 zu Landschaftsschutzgebieten in Absatz 3 bezüglich der Errichtung von Windenergieanlagen klar (Hervorhebung durch Drees & Huesmann Planer):

*„(3) In einem Landschaftsschutzgebiet sind die Errichtung und der Betrieb von Windenergieanlagen sowie der zugehörigen Nebenanlagen nicht verboten, wenn sich der Standort der Windenergieanlagen in einem Windenergiegebiet nach § 2 Nummer 1 des Windenergieflächenbedarfsgesetzes vom 20. Juli 2022 (BGBl. I S. 1353) befindet. Satz 1 gilt auch, wenn die Erklärung zur Unterschutzstellung nach § 22 Absatz 1 entgegenstehende Bestimmungen enthält. Für die Durchführung eines im Übrigen zulässigen Vorhabens bedarf es insoweit keiner Ausnahme oder Befreiung. **Bis gemäß § 5 des Windenergieflächenbedarfsgesetzes festgestellt wurde, dass das jeweilige Land den Flächenbeitragswert nach Anlage 1 Spalte 2 des***

***Windenergieflächenbedarfsgesetzes oder der jeweilige regionale oder kommunale Planungsträger ein daraus abgeleitetes Teilflächenziel erreicht hat, gelten die Sätze 1 bis 3 auch außerhalb von für die Windenergienutzung ausgewiesenen Gebieten im gesamten Landschaftsschutzgebiet entsprechend. Die Sätze 1 bis 4 gelten nicht, wenn der Standort in einem Natura 2000-Gebiet oder einer Stätte, die nach Artikel 11 des Übereinkommens vom 16. November 1972 zum Schutz des Kultur- und Naturerbes der Welt (BGBl. 1977 II S. 213, 215) in die Liste des Erbes der Welt aufgenommen wurde, liegt.***

Die südliche Sonderbaufläche liegt im Landschaftsschutzgebiet „Höhenrücken bei Basel“. Hier hat in der Regel die jeweils zuständige Trägerin der Landschaftsplanung (untere Naturschutzbehörde) festzustellen, ob eine Vereinbarkeit mit der Funktion des jeweiligen Landschaftsschutzgebietes und des Bereiches zum Schutz der Landschaft und landschaftsorientierten Erholung gegeben ist.

Derzeit ist die Erteilung einer Ausnahme oder Befreiung durch die untere Naturschutzbehörde jedoch entbehrlich, da die Errichtung von Windenergieanlagen in Landschaftsschutzgebieten bis zur Feststellung des Erreichens des aus dem Flächenbeitragswert (vgl. Anlage 1 Spalte 2 des Windenergieflächenbedarfsgesetzes) abgeleiteten regionalen Teilflächenziels gemäß § 26 (3) Satz 1 und 4 Bundesnaturschutzgesetz (BNatSchG) nicht verboten ist. Dies gilt auch, wenn die Erklärung zur Unterschutzstellung nach § 22 (1) BNatSchG entgegenstehende Bestimmungen enthält.

Damit ist für die südliche Teilfläche im Landschaftsschutzgebiet die Errichtung einer Windkraftanlage möglich. Mit der Zweckbindung der Sonderbaufläche für Windenergieanlagen ist darüber hinaus sichergestellt, dass diese nur für Windenergieanlagen und zugehöriger Nebenanlagen genutzt wird.

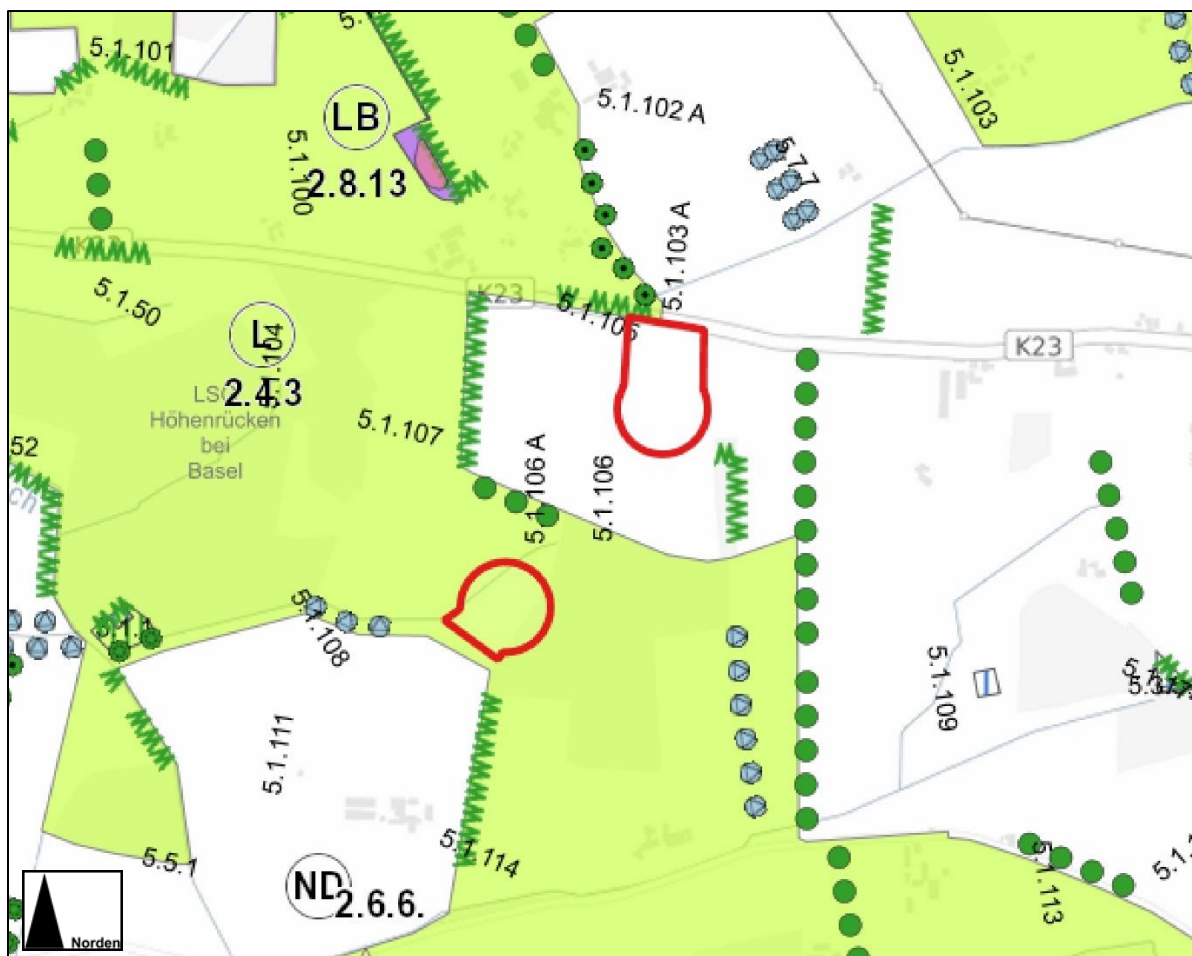


Abbildung 7: Landschaftsplan „Wadersloh“ des Kreises Warendorf mit Lage des Änderungsbereiches (Darstellung ohne Maßstab, Grundlage der Darstellung: GeoPortal Kreis Warendorf unter <https://geoportal.kreis-warendorf.de/natur-umwelt> abgerufen am 29.01.2024)

## 6 Belange des Städtebaus / Konzeptbeschreibung

Die Erschließung des Änderungsbereiches für den Bau der Anlagen erfolgt von Norden über eine neu anzulegende Baustraße von der Baseler Straße / K 26 aus.

Hierüber werden die Bau- und Anlagenteile angeliefert. Zwischen beiden Teilflächen wird temporär eine Baustraße von der nördlichen Teilfläche in die südliche Teilfläche verlaufen, die nach der Bauphase zurückgebaut und der Bereich wieder landwirtschaftlich genutzt werden soll. Hierzu muss die öffentlich gewidmete Fläche des Wirtschaftsweges gequert werden.

Die spätere Erschließung für den nördlichen Teilbereich erfolgt über diese dann für die dauerhafte Nutzung ertüchtigte Baustraße. Die südliche Teilfläche wird nach Rückbau der Baustraße über einen Wirtschaftsweg von der Baseler Straße im Norden erschlossen. Der Wirtschaftsweg ist öffentlich gewidmet.

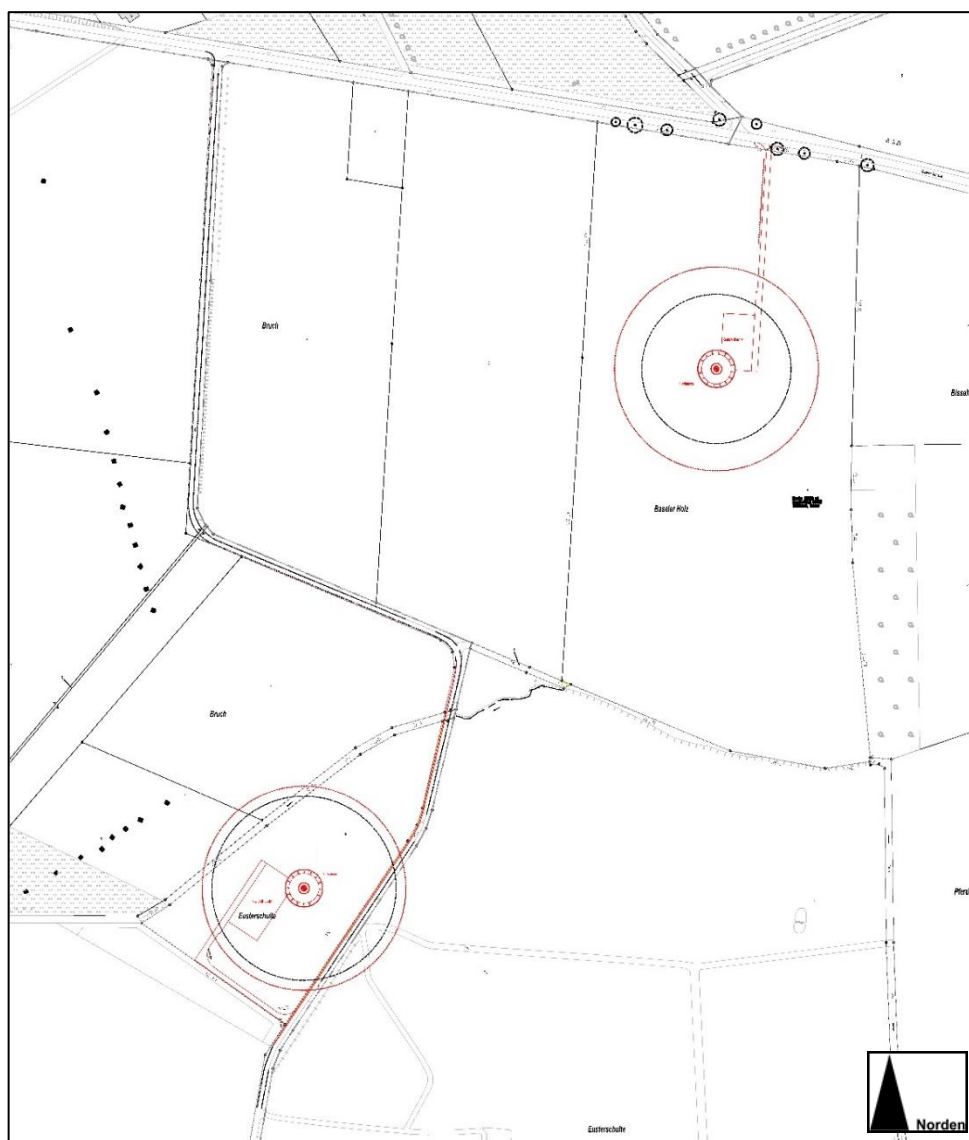


Abbildung 8: Konzept und Baustraße zu den WEA-Standorten (Quelle: BBWind Projektberatungsgesellschaft mbH, Münster, 02.02.2024)

## 7 Planungsrechtliche Darstellungen

### 7.1 Art der baulichen Nutzung

Auf Grundlage des Baugesetzbuches (BauGB) und der Baunutzungsverordnung (BauNVO) wird im Änderungsbereich eine „Sonderbaufläche für die Windenergie“ dargestellt. Diese Zweckbestimmung überlagert die landwirtschaftliche und forstwirtschaftliche Nutzung, die aber weiterhin in der Fläche möglich ist.

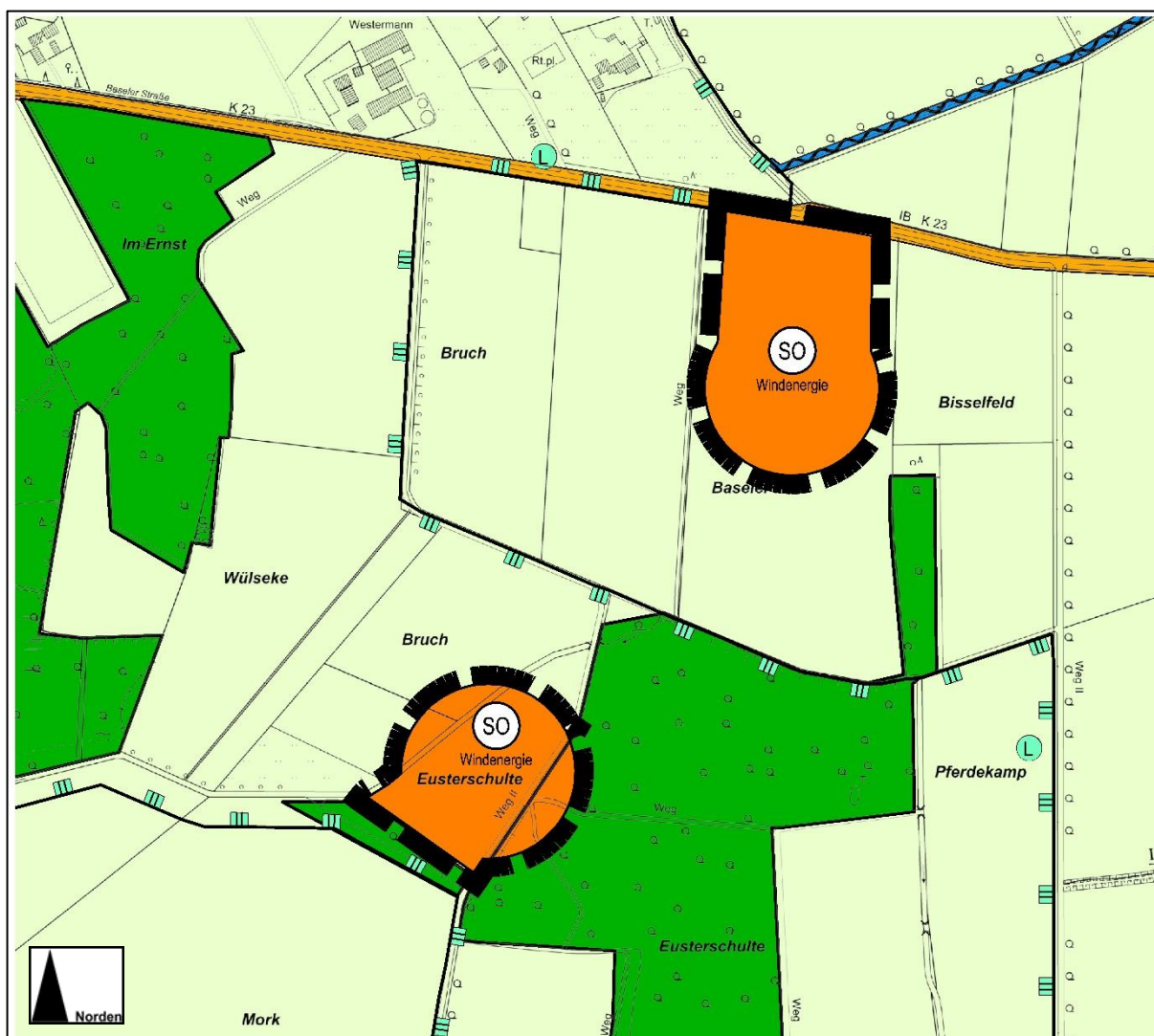


Abbildung 9: Geplante Darstellung der 34. Änderung des Flächennutzungsplans der Gemeinde Wadersloh mit Teilflächen des Änderungsbereiches (Grundlage: FNP der Gemeinde Wadersloh 2011, Darstellung ohne Maßstab)






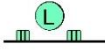

<b>Darstellungen gem. § 5 (2) BauGB</b>	
<b>Art der baulichen Nutzung (§ 5 (2) Nr. 1 BauGB)</b>	
	Sonderbaufäche für die Windenergie (§ 1 (1) Nr. 4 BauNVO) Die landwirtschaftliche Nutzung in der Baufläche ist weiterhin möglich
<b>Flächen für den überörtlichen Verkehr und für die örtlichen Hauptverkehrszüge (§ 5 (2) Nr. 3 und (4) BauGB)</b>	
	Straßen des überörtlichen Verkehrs und örtliche Hauptverkehrszüge
<b>Wasserflächen und Flächen für die Wasserwirtschaft (§ 5 (2) Nr. 7 und (4) BauGB)</b>	
	Wasserlauf
<b>Flächen für die Landwirtschaft und Wald (§ 5 (2) Nr. 9 und (4) BauGB)</b>	
	Flächen für die Landwirtschaft
	Fläche für Wald
<b>Nachrichtliche Übernahmen und Vermerke (§ 5 (4) BauGB)</b>	
	Landschaftsschutzgebiet
<b>Sonstige Planzeichen</b>	
	Änderungsbereich

Abbildung 10: Legende zur geplanten Darstellung der 34. Änderung des Flächennutzungsplans der Gemeinde Wadersloh

## **8 Belange der Ver- und Entsorgung**

### **8.1 Trinkwasser / Löschwasser**

Der Aspekt der Löschwasserversorgung im Havarie-/Brandfall von Windenergieanlagen ist Bestandteil der nachgelagerten immissionsrechtlichen Genehmigung der beantragten Anlagen (Brandschutzkonzept). Hierbei sind gas- und schaumbezogene Lösungen ohne erforderlichen Löschwasseranschluss möglich. Hierzu werden im weiteren Verfahren ggf. von den zuständigen Fachbehörden und Träger öffentlicher Belange Hinweise gegeben. Diese werden dann entsprechend ihrer planungsrechtlichen Relevanz auf der Ebene der Änderung des Flächennutzungsplanes oder der nachgelagerten immissionsrechtlichen Genehmigung berücksichtigt oder abgeschichtet.

### **8.2 Schmutzwasser / Niederschlagswasser**

Schmutzwasser fällt nicht an. Niederschlagswasser von den versiegelten Flächen kann in den umgebenden landwirtschaftlichen Flächen versickern. Die Verkehrs- und Kranaufstellflächen können als Schotterfläche als teilversiegelt angenommen werden. Das Fundament ist als vollversiegelt anzusehen. Die Baustraße zwischen dem nördlichen und südlichen Standort wird temporär mit Stahlplatten und ggf. Bodenschutzmatten versehen, nach der Bauphase wieder zurückgebaut. Hierzu werden im weiteren Verfahren ggf. von den zuständigen Fachbehörden und Träger öffentlicher Belange Hinweise gegeben. Diese werden dann entsprechend ihrer planungsrechtlichen Relevanz auf der Ebene der Änderung des Flächennutzungsplanes oder der nachgelagerten immissionsrechtlichen Genehmigung berücksichtigt oder abgeschichtet.

## **9 Belange der Erschließung**

### **9.1 Verkehrstechnische Erschließung**

Beide Standorte werden für die Bauphase im Norden von der Baseler Straße (K 23) erschlossen. Die Baustraße zwischen der nördlichen und südlichen Teilfläche wird temporär angelegt, und nach Bauphase zurückgebaut.

Die dauerhafte Erschließung für die nördliche Anlage erfolgt von der der Baseler Straße (K 23). Die südliche Anlage wird dauerhaft von dem vorhandenen, im Nordwesten an die Baseler Straße anschließenden Wirtschaftsweg zur Winkelstraße im Süden erschlossen.

Hierzu werden im weiteren Verfahren ggf. von den zuständigen Baulastträgern, Fachbehörden und Träger öffentlicher Belange Hinweise gegeben. Diese werden dann entsprechend ihrer planungsrechtlichen Relevanz auf der Ebene der Änderung des Flächennutzungsplanes oder der nachgelagerten immissionsrechtlichen Genehmigung berücksichtigt oder abgeschichtet.

Der Kreis Warendorf gibt im Rahmen der frühzeitigen Beteiligung folgenden Hinweis:

*„Werden für die Zuwegung zur Windenergieanlage oder für die Einspeisung bzw. Anbindung an das Versorgungsnetz Gewässer auf dem Kreisgebiet Warendorf gekreuzt, so ist für die jeweilige Gewässerkreuzung eine wasserrechtliche Genehmigung gemäß § 36 Wasserhaushaltsgesetz i. V. m. § 22 Landeswassergesetz erforderlich. Das entsprechende Formular sowie Merkblatt finden Sie auf der Homepage des Kreises Warendorf unter Serviceportal – Dienstleistungen A-Z – Anlagen in, an, über und unter oberirdischen Gewässern“.*

## 9.2 Elektrizität / Kommunikationstechnische Erschließung

Der Anschluss der in dem Änderungsbereich vorgesehenen Anlagen zur Einspeisung in das Netz, aber auch die Versorgung des Plangebietes mit Strom sowie kommunikationstechnische Einrichtungen kann durch den Vorhabenträger bzw. die örtlichen Versorgungsträger erfolgen. Das jeweilige Leitungsnetz ist entsprechend zu ergänzen. Hierzu werden im weiteren Verfahren ggf. von den zuständigen Versorgungsträgern, Fachbehörden und Träger öffentlicher Belange Hinweise gegeben. Diese werden dann entsprechend ihrer planungsrechtlichen Relevanz auf der Ebene der Änderung des Flächennutzungsplanes oder der nachgelagerten immissionsrechtlichen Genehmigung berücksichtigt oder abgeschichtet.

## 10 Belange der Umwelt

### 10.1 Umweltprüfung / Umweltbericht / Allgemeine Vorprüfung des Einzelfalls nach UVPG

Die vorliegende Bauleitplanung erfüllt das Erfordernis zur Erstellung eines Umweltberichtes zur Änderung des Flächennutzungsplanes (FNP) mit einer Darstellung der nach § 2 (4) BauGB ermittelten und bewerteten Belange des Umweltschutzes und der voraussichtlichen erheblichen Umweltauswirkungen (Umweltprüfung).

Die wesentlichen Auswirkungen der Planung sowie die durch die Planung betroffenen wesentlichen Umweltbelange im Sinne einer sachgerechten Zusammenstellung des Abwägungsmaterials darzustellen.

Dieses kann aufgrund des im Mai 2024 eingereichten Antrages zur immissionsschutzrechtlichen Genehmigung für die nun konkret bekannten und geplanten Anlagen in den beiden Teilflächen der 34. Änderung des Flächennutzungsplanes erfolgen. Die Ergebnisse hieraus können herangezogen werden, da die Abgrenzung der Teilflächen der 34. Änderung auf das Vorhaben bezogen vorgenommen wurde. Somit scheint es möglich für die umweltbezogene Betrachtung der Wirkung der Planung die detaillierteren und weitergehenden Untersuchungen für das Genehmigungsverfahren nach Anlage 1, Ziffer 1.6.2 des Gesetzes über die Umweltverträglichkeitsprüfung (UVPG) zu verwenden, auch wenn dies für Flächennutzungsplanänderungen so nicht vorgesehen ist. Hierbei kann die Situation genutzt werden, dass für das Vorhaben am Eichelgarten die für den Genehmigungsantrag erforderlichen Unterlagen erstellt und eingereicht wurden.

Als Ergebnis der Umweltprüfung der Planung „Windräder im Eichelgarten“/ Umweltbericht zur 34. Änderung des Flächennutzungsplanes der Gemeinde Wadersloh „Windräder im Eichelgarten“ wird die „Allgemeine Vorprüfung des Einzelfalls zum Windenergieprojekt "Wadersloh Eichelgarten" Bau und Betrieb von zwei Windenergieanlagen (WEA) in der Gemeinde Wadersloh, Kreis Warendorf durch das Büro Stelzig, Landschaft I Ökologie I Planung I, Soest (05/2024) berücksichtigt. Sie ist Bestandteil des immissionsschutzrechtlichen Genehmigungsverfahrens. Sie kommt auf S. 26 zu dem zusammenfassenden Ergebnis:

*„Bei Verwirklichung des Vorhabens sind nach derzeitigem Kenntnisstand unter Voraussetzung von Vermeidungs- und Kompensationsmaßnahmen keine erheblichen nachteiligen Umweltauswirkungen auf die Schutzgüter Fläche, Boden, Wasser, Landschaft, Tiere und Pflanzen sowie Mensch zu erwarten.*

*Beeinträchtigungen in das Landschaftsbild und in Natur und Haushalt werden im Landschaftspflegerischen Begleitplan ermittelt und sind über Kompensationsmaßnahmen sowie eine Er-*



*satzgeldzahlung auszugleichen.*

*Aus artenschutzrechtlicher Sicht sind bei Einhaltung von Vermeidungsmaßnahmen durch das Vorhaben keine Beeinträchtigungen von planungsrelevanten Arten zu erwarten und die Verbotstatbestände nach § 44 BNatSchG werden nicht ausgelöst.*

*Durch die Nutzung erneuerbarer Energien ergeben sich positive Effekte auf das Schutzgut Luft und Klima.“*

## **10.2 Naturschutzrechtliche Eingriffsregelung**

Eingriffe in den Natur- und Landschaftshaushalt werden im nachgelagerten immissionsrechtlichen Genehmigungsverfahren für die Anlagen entsprechend der §§ 14 und 15 Bundesnaturschutzgesetz (BNatSchG) betrachtet und bilanziert.

Hierzu ist der Landschaftspflegerischer Begleitplan im immissionsrechtlichen Genehmigungsverfahren eine Antragsunterlage, die die Notwendigkeiten zur naturschutzrechtlichen Eingriffsregelung gemäß § 1a BauGB i.V.m. BNatSchG sowie von Maßnahmen zur Bewältigung von Eingriffsfolgen z. B. in das Landschaftsbild und Ausgleichsmöglichkeiten bis hin zu Ersatzgeldzahlungen aufzeigt.

## **10.3 Artenschutz**

Nach europäischem und nationalem Recht müssen bei Eingriffsplanungen alle streng und auf europäischer Ebene besonders geschützten Arten betrachtet und berücksichtigt werden. Im Rahmen der vorbereitenden Bauleitplanung müssen auch die artenschutzrechtlichen Bestimmungen, insbesondere die Verbote nach § 44 (1) Bundesnaturschutzgesetz (BNatSchG), welche bei der Umsetzung der Änderung bzw. des Planes entstehen, als Artenschutzprüfung der Stufe I (sog. ASP I) abgeprüft werden. Hierzu wird im weiteren Verfahren ein artenschutzrechtlicher Fachbeitrag erstellt. Die Grundlage hier sind vorliegende Daten und Erkenntnisse zu in den Änderungsbereichen und im entsprechenden Umfeld vorkommenden Arten, v. a. Avifauna und Fledermäuse.

Dieser kann aufgrund des im Mai 2024 eingereichten Antrages zur immissionsschutzrechtlichen Genehmigung für die nun konkret bekannten und geplanten Anlagen in den beiden Teilflächen der 34. Änderung des Flächennutzungsplanes erstellt werden. Die Ergebnisse hieraus können herangezogen werden, da die Abgrenzung der Teilflächen der 34. Änderung auf das Vorhaben bezogen vorgenommen wurde. Somit scheint es möglich für die umweltbezogene Betrachtung der Wirkung der Planung die detaillierteren und weitergehenden Untersuchungen für das Genehmigungsverfahren (ASP Stufe II) zu verwenden, auch wenn dies für Flächennutzungsplanänderungen so nicht vorgesehen ist (hier in der Regel „nur“ der Fachbeitrag der Stufe I). Hierbei kann die Situation genutzt werden, dass für das Vorhaben am Eichelgarten die für den Genehmigungsantrag erforderlichen Unterlagen erstellt und eingereicht wurden.

Als Ergebnis der artenschutzrechtlichen Betrachtung der Planung „Windräder im Eichelgarten“ zur 34. Änderung des Flächennutzungsplanes der Gemeinde Wadersloh „Windräder im Eichelgarten“ wird der „Fachbeitrag zur Artenschutzrechtlichen Prüfung zum Windenergieprojekt "Wadersloh Eichelgarten" Bau und Betrieb von zwei Windenergieanlagen (WEA) in der Gemeinde Wadersloh, Kreis Warendorf durch das Büro Stelzig, Landschaft I Ökologie I Planung I, Soest (04/2024) berücksichtigt. Dies ist Sie ist Bestandteil des immissionsschutzrechtlichen Genehmigungsverfahrens. Sie kommt auf S.65ff. zu dem zusammenfassenden Ergebnis:

*„§ 44 Abs. 1 Nr. 1 BNatSchG (Tötung, Verletzung)*

*Um ein betriebsbedingt signifikant erhöhtes Tötungsrisiko für die im UG brütenden Wespenbussarde durch Kollision zu vermeiden, sind temporäre Abschaltungen der geplanten WEA in definierten Zeiträumen erforderlich.*

*Um ein betriebsbedingt signifikant erhöhtes Tötungsrisiko für Nahrung suchende Rot- und Schwarzmilane durch Kollision zu vermeiden, sind temporäre Abschaltungen der geplanten WEA im Zusammenhang mit definierten Bewirtschaftungsereignissen erforderlich.*

*Um ein betriebsbedingt signifikant erhöhtes Tötungsrisiko für Milane an einem Gemeinschaftsschlafplatz durch Kollision zu vermeiden, sind ergänzende temporäre Abschaltungen der geplanten WEA 1 erforderlich.*

*Um ein betriebsbedingt signifikant erhöhtes Tötungsrisiko für Fledermäuse durch Kollision zu vermeiden, sind Abschaltungen der WEA unter die Jagd im Luftraum begünstigenden Witterungsbedingungen zwischen 1.4. bis 31.10. erforderlich. Diese Abschaltregelungen können im Rahmen eines ggf. durchzuführenden Gondelmonitorings modifiziert werden.*

*Darüber hinaus müssen alle bauvorbereitenden Maßnahmen außerhalb der Brutzeit (01. März bis 15. August) durchgeführt werden, um auch die Zerstörung von Bruten bzw. Tötung von Jungvögeln anderer vorkommender Vogelarten zu vermeiden.*

*Unter Einhaltung der definierten Vermeidungsmaßnahmen sind Verstöße gegen das Tötungs- und Verletzungsverbot nicht zu erwarten.*

*§ 44 Abs. 1 Nr. 2 BNatSchG (Störung)*

*Erhebliche Störungen der streng geschützten Arten und der europäischen Vogelarten während der Fortpflanzungs-, Aufzucht-, Mauser-, Überwinterungs- und Wanderungszeiten, die den Erhaltungszustand der lokalen Population einer Art verschlechtern könnten, können ausgeschlossen werden.*

*§ 44 Abs. 1 Nr. 3 BNatSchG (Beschädigung und Zerstörung von Lebensstätten)*

*Im vorliegenden Fall wird der Verbotstatbestand der Entnahme, Beschädigung oder Zerstörung von Fortpflanzungs- und Ruhestätten nach §44 Abs. 1 Nr. 3 BNatSchG voraussichtlich nicht ausgelöst, sofern die Bauzeitbeschränkung zum Schutz brütender Vögel eingehalten wird.*

*§ 44 Abs. 1 Nr. 4 BNatSchG (Wildlebende Pflanzen)*

*Im Plangebiet kommen keine planungsrelevanten Pflanzenarten vor.*

*§ 44 Abs. 5 BNatSchG*

*(Erhaltung der ökologischen Funktion im räumlichen Zusammenhang)*

*Da es durch das Vorhaben nicht zur Zerstörung oder Beschädigung von Fortpflanzungs- oder Ruhestätten gem. §44 Abs. 1 Nr. 3 kommt, ist diese Regelung hier nicht relevant.*

*7 Zulässigkeit des Vorhabens*

*Werden die oben beschriebenen Vermeidungsmaßnahmen eingehalten, verbleiben keine artenschutzrechtlichen Bedenken. Verbotstatbestände werden nicht erfüllt und erhebliche Beeinträchtigungen der planungsrelevanten Arten können ausgeschlossen werden.*

*Das geplante Vorhaben ist aus artenschutzrechtlicher Sicht genehmigungsfähig.“*

## 11 Auswirkungen der Planung

### 11.1 Immissionsschutz

Die hierbei einzuhaltenden Richtwerte bezüglich des hörbaren Schalls und des Schattenwurfes werden im nachgelagerten immissionsrechtlichen Genehmigungsverfahren gutachterlich untersucht und deren Einhaltung gewährt. Bezüglich des Infraschalls wird davon ausgegangen, dass bei der Einhaltung von erforderlichen Abständen des hörbaren Schalls Konflikte hier vermieden werden können. Diese werden auf der nachgelagerten immissionsrechtlichen Genehmigung berücksichtigt.

Die Aspekte des Schattenwurfs und der optischen Bedrängung können auch erst abschließend mit dem genauen Anlagenlayout zum Genehmigungsantrag beantwortet werden.

Die zuständige Immissionsschutzbehörde beim Kreis Warendorf weist in der frühzeitigen Beteiligung darauf hin, *„dass in der Antragskonferenz beim Kreis Warendorf zum immissionsrechtlichen Genehmigungsverfahren nach § 4 BImSchG die inhaltlichen Anforderungen an die vorzulegenden Antragsunterlagen abschließend definiert werden.“*

Der Antrag für das Vorhaben am Eichelgarten wurde im Mai 2024 eingereicht.

### 11.2 Belange des Bodenschutzes

Durch das Ziel im Bereich der Darstellung der Sonderbaufläche zukünftig so weit wie möglich weithin Landwirtschaft zu betreiben, ist eine möglichst geringe dauerhafte Versiegelung angestrebt. Durch den Rückbau von nicht benötigten Neben-, Bau- und Erschließungsflächen nach der Errichtung der Anlagen ist die Bodenversiegelung auf das notwendige Maß beschränkt.

Der Bodenschutzklausel des § 1a (2) BauGB kann somit entsprochen werden. Hierzu werden im weiteren Verfahren ggf. von den zuständigen Fachbehörden und Träger öffentlicher Belange Hinweise gegeben. Diese werden dann entsprechend ihrer planungsrechtlichen Relevanz auf der Ebene der Änderung des Flächennutzungsplanes oder der nachgelagerten immissionsrechtlichen Genehmigung berücksichtigt oder abgeschichtet.

### 11.3 Belange des Klimaschutzes

Mit klimaschützenden Vorgaben im Baugesetzbuch und anderer fachgesetzlicher Vorgaben soll den Erfordernissen des Klimaschutzes sowohl durch Maßnahmen, die dem Klimawandel entgegenwirken, als auch durch solche, die der Anpassung an den Klimawandel dienen, Rechnung getragen werden (klimagerechte Stadtentwicklung). Dieser Grundsatz des Absatzes 5 des § 1a BauGB (ergänzende Vorschriften zum Umweltschutz) ist in der Abwägung nach § 1 (7) BauGB zu berücksichtigen.

Mit der Darstellung einer Sonderbaufläche für die Windenergie verfolgt die Gemeinde Wadersloh die allgemeinen nationalen und regionalen Klimaziele zur Dekarbonisierung der Energieerzeugung und zur Bekämpfung des Klimawandels.

Die Sonderbaufläche, die als Rotorfläche über die Waldfläche streicht, bedeutet am Boden keine Versiegelung bzw. Eingriff im Sinne des Verlustes von klimawirksamer Waldfläche.

### 11.4 Belange des Denkmalschutzes

Innerhalb des Plangebietes befinden sich keine Baudenkmale, denkmalwerte Objekte oder Bodendenkmale bekannt. Hierzu werden im weiteren Verfahren ggf. von den zuständigen Fachbehörden und Träger öffentlicher Belange Hinweise gegeben. Diese werden dann

entsprechend ihrer planungsrechtlichen Relevanz auf der Ebene der Änderung des Flächennutzungsplanes oder der nachgelagerten immissionsrechtlichen Genehmigung berücksichtigt oder abgeschichtet.

### 11.5 Altlasten / Kampfmittel

Innerhalb des Geltungsbereiches befinden sich nach heutigem Kenntnisstand keine Flächen, die als Bodenbelastung zu kennzeichnen sind. Darüber hinaus liegen keine Anhaltspunkte oder Erkenntnisse über Bodenbelastungen vor. Hierzu werden im weiteren Verfahren ggf. von den zuständigen Fachbehörden und Träger öffentlicher Belange Hinweise gegeben. Diese werden dann entsprechend ihrer planungsrechtlichen Relevanz auf der Ebene der Änderung des Flächennutzungsplanes oder der nachgelagerten immissionsrechtlichen Genehmigung berücksichtigt oder abgeschichtet.

Die beiden Teilflächen sind vom zuständigen Kampfmittelbeseitigungsdienst Hagen bei der Bezirksregierung Arnsberg geprüft worden. Eine Flächenüberprüfung wird für keine der beiden Teilflächen als erforderlich angesehen.

### 11.6 Rückbau

Gemäß § 249 (8) BauGB können Flächennutzungspläne Bestimmungen zum Rückbau von Windenergieanlagen treffen:

*„(8) Nach § 9 Absatz 2 Satz 1 Nummer 2 kann auch festgesetzt werden, dass die im Bebauungsplan festgesetzten Windenergieanlagen nur zulässig sind, wenn sichergestellt ist, dass nach der Errichtung der im Bebauungsplan festgesetzten Windenergieanlagen andere im Bebauungsplan bezeichnete Windenergieanlagen innerhalb einer im Bebauungsplan zu bestimmenden angemessenen Frist zurückgebaut werden. Die Standorte der zurückzubauenden Windenergieanlagen können auch außerhalb des Bebauungsplangebiets oder außerhalb des Gemeindegebiets liegen. **Darstellungen im Flächennutzungsplan können mit Bestimmungen entsprechend den Sätzen 1 und 2 mit Wirkung für die Zulässigkeit der Windenergieanlagen nach § 35 Absatz 1 Nummer 5 verbunden sein.**“*

[Hervorhebung in fetter Schrift durch Drees & Huesmann Stadtplaner DHP].

Eine Rückbauverpflichtung kann aber auch als Nebenbestimmung, ergänzende Zulässigkeitsvoraussetzung zur Genehmigung des Projektes/Vorhaben (gem. BVerwG, Urteil vom 17.10.2012 – 4 C 5.11) geregelt werden.

Die zweite Option wird im Fall der 34. Änderung des Flächennutzungsplanes gewählt, da die Vorhaben in dem Änderungsbereich im Hinblick auf die Antragstellung zum immissionsrechtlichen Genehmigungsverfahren weiter konkretisiert werden und dort eine Regelung möglich ist, sodass es keiner Bestimmung auf der Ebene des Flächennutzungsplanes zwingend bedarf.

## 12 Flächenbilanz

Die beabsichtigte Änderung der Darstellung des FNP Wadersloh hat folgende Größenordnung (Werte sind gerundet):

Art der Bodennutzung gem. Flächennutzungsplan	Bisher rd.	Künftig rd.
---	------------	-------------

Flächen für die Landwirtschaft gem. § 5 (2) Ziffer 9a BauGB davon: nördliche Teilfläche davon: südliche Teilfläche	7,48 ha 4,46 ha 2,59 ha	-----
Fläche für Wald gem. § 5 (2) Ziffer 9b BauGB (südliche Teilfläche)	0,42 ha	
Sonderbaufläche für die Windenergie gem. § 1 (1) Nr. 4 BauNVO davon: nördliche Teilfläche davon: südliche Teilfläche	-----	7,48 ha 4,46 ha 3,02 ha
Die unterliegende landwirtschaftliche und forstwirtschaftliche Nutzung in der Baufläche ist weiterhin möglich		
<b>Gesamt</b>	<b>7,48 ha</b>	<b>7,48 ha</b>

Bielefeld / Wadersloh, Mai 2024

**Verfasser:**

**Drees & Huesmann PartGmbB**

Architekt Stadtplaner

Vennhofallee 97

33689 Bielefeld

Tel. 05205-72980; Fax -22679

E-Mail: info@dhp-sennestadt.de